











- | | |
|---|---|
|  | nawierzchni jezdni z betonu asfaltowego |
|  | nawierzchni jezdni z betonu asfaltowego
+ nowa konstrukcja |
|  | nawierzchnia chodnika z kostki betonowej |
|  | pobocze umocnione |
|  | nawierzchnia miąższo postojowych z kostki betonowej |
|  | nawierzchnia zjazdu z betonu asfaltowego |
|  | nawierzchnia zjazdu z kostki betonowej |
|  | zieleni |
-
- | | |
|--|---|
| <ul style="list-style-type: none"> - granica pasa drogowego - krawędź jezdni asfaltowej - krawędź pobocza - krawężnik betonowy 15x30cm - krawężnik betonowy obniżony 15x22cm - opornik betonowy 12x25cm - obrzeże betonowe 6x20cm - bariera ochronna słabowa - balustrada | <p>projektowany przepust</p> <p>oświetlenie drogowe (hydrowowe)</p> <ul style="list-style-type: none"> - proj. kabel YAKXS 4 x 25 mm dług. 898 (897) mb
(wzrostający wskaźnik 1,04) - proj. kable YAKXS 2x6 mm dług. 3,6 mb
zasilający szafkę oświetleniową - rura ochronna AROT - proj. słup typu SO 6/4 - proj. oprawa oświetleniowa typu LED 55 W
z wysięgnikiem typu W16/1/1/5 |
|--|---|

<p>Reprezentacja s. 26, że ministeryjny dokument został opracowany w celu wyłączenia z zakresu opłat technicznych wprawno do świadczeń materiałów patentowego zasobie gospodarki krajowego</p>	<p>Organ prowadzący opracowanie zasobie gospodarki krajowej</p>	<p>STAROSTA RYPIŃSKI</p>
	<p>Identyfikator świadczeń technicznych – opłata</p>	<p>P0412.20 k. 852</p>
<p>Data wystawienia opłaty technicznej do świadczeń materiałów zasobie</p>	<p>3 0. 08. 2016</p>	<p>Z up. STAROSTY <i>mar. inż. Tomasz Siugalski</i></p>

O-PLAN USŁUGI GEODEZYJNE
Wrocław
 ul. Włocławska 30, 87-500 Rybnik
 tel. 559 434 040
 NIP 692-139-87-94 REGON 341476501

GEODETA
Wrocław
 mgr inż. Andrzej Wrzesniński

GEODETA
Wrocław
 Andrzej Chłotkowski
 Ankieta GGA 13027

~~GEODETA~~

O-PLAN USŁUGI GEODEZYJNE
Marcin Wziesiński
ul. Warszawska 30; 87-500 Rydym
tel. 598 434 040
NIP 692-139-47-94 REGON 341479501

Z up. STAROSTY
mgr inż. Tomasz Sugalski
Geodeta Powiatowy
Kierownik Wydziału Geodezji
i Kartografii, Katastru i Nieruchomości

TYTUŁ RYSUNKU:				
PROJEKT ZAGOSPODAROWANIA TERENU				
FUNKCJA	IMIĘ I NAZWISKO	NR. UPRRAWNIEN I SPECJ.	PODPIS	
PROJEKTANT:	mgr inż. Mariusz Majewski	KUP.01016.POOD.013 do podpisanie w szczególności za projekt zagospodarowania		
DATA:	08.2016	BRANŻA:	DROGOWA	NR RYS. 2.4