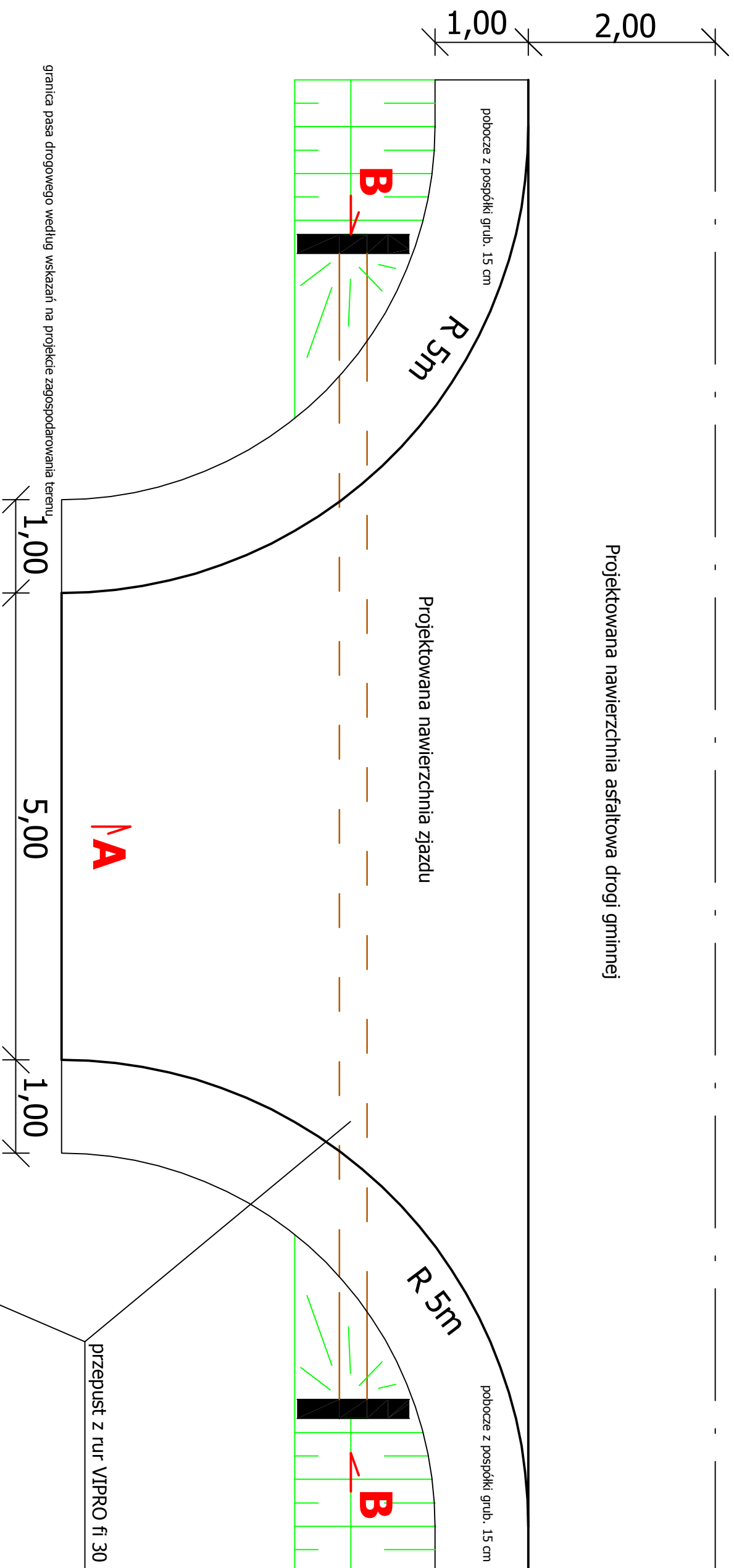


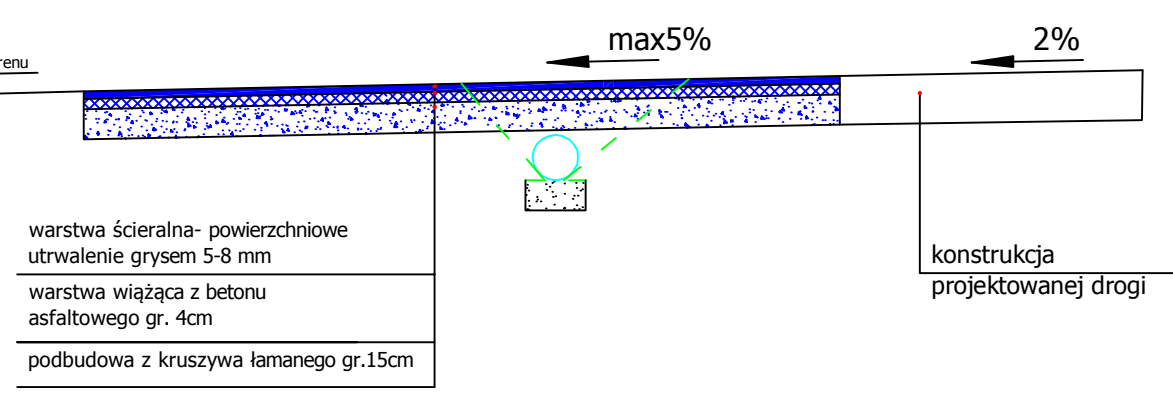
WIDOK Z GÓRY

VA

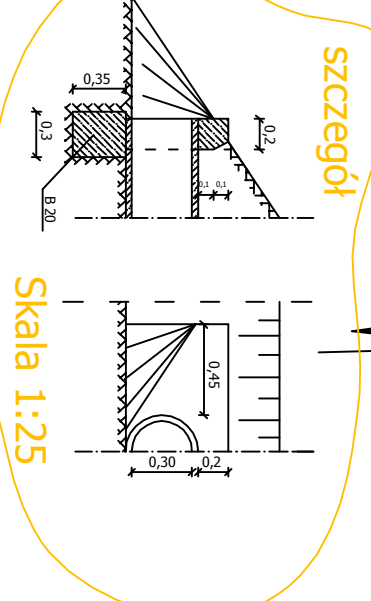
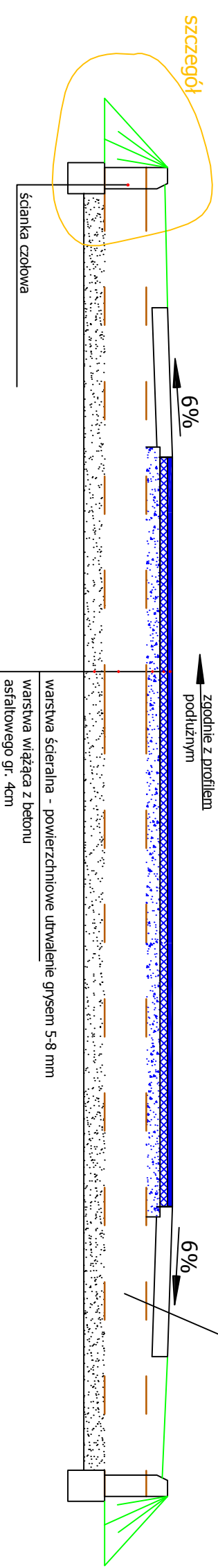
Projektowana nawierzchnia asfaltowa drogi gminnej



PRZEKRÓJ A-A



PRZEKRÓJ B-B



Skala 1:25

12,50

INWESTOR: GMIINA SKRWILNO				
Nazwa i adres obiektu				
Przebudowa drogi gminnej Nr 120403C Okalewo-Okalewo/gr.gm				
Świedziebna/Kotownica/Okalewo/dr woj.563/ od km 0+000 do km 3+306				
PROJEKT BUDOWLANY				
Temat: Projekt zjazdu publicznego				
L.p.	Nazwisko i Imię	Stanowisko	Nr upr.	Data:
1	Piotr Gómiak	Projektant	MAZ0377/ PWOD/05	05.2008
				Podpis
				Złoczenie z dnia: 5.2
				Rys.nr Skala 1:50