

MAPA

skala 1:1000

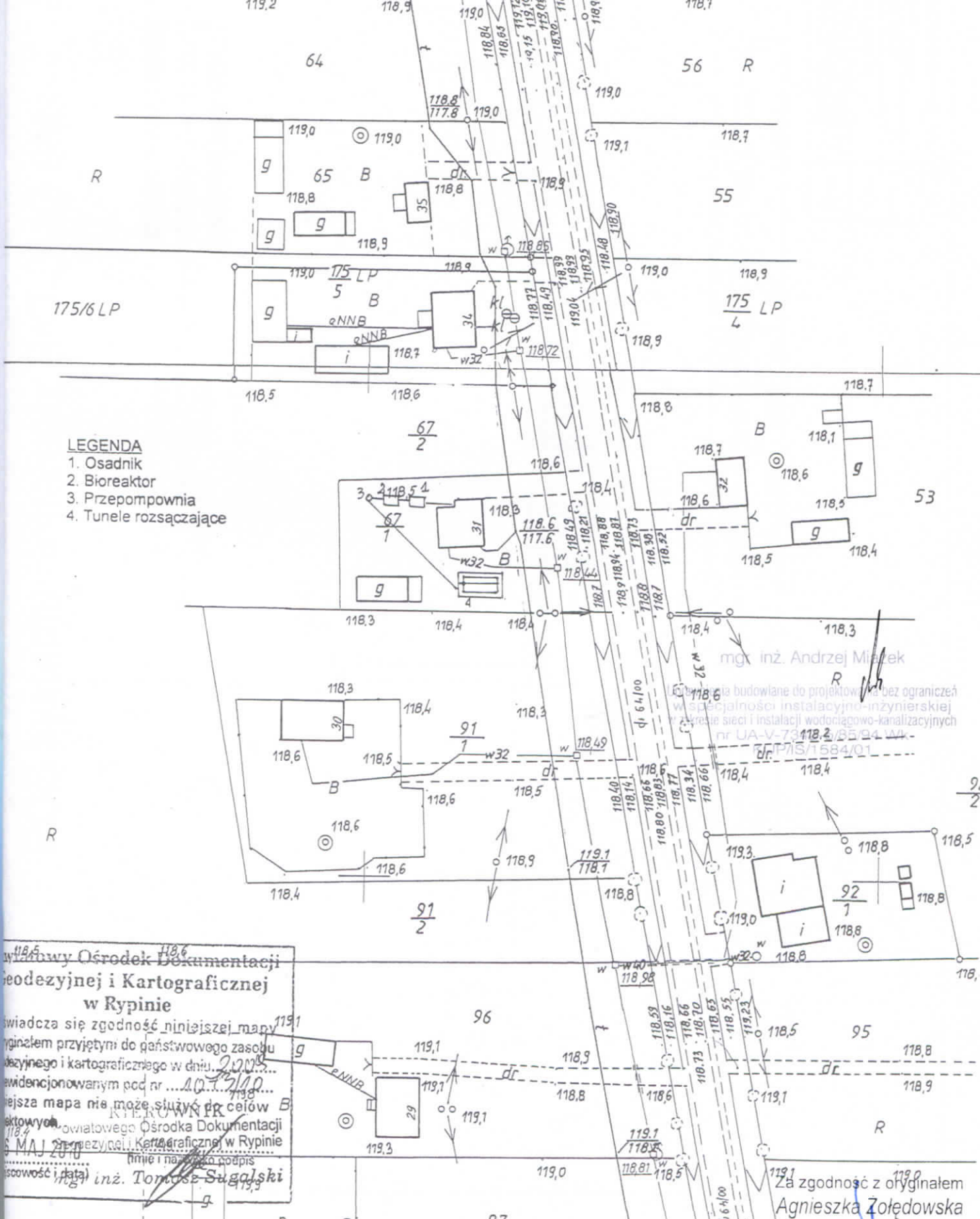
ul. JAMARZYLA...

na SKRZYŻOWISKU...

kujawsko - pomorskie

zjazd 67/1

URZĘDOWOŚĆ POWIATOWA
W RYPINIE
ul. Warszawska 38
67-500 RYPIN



- LEGENDA**
1. Osadnik
 2. Bioreaktor
 3. Przepompownia
 4. Tunele rozsączające

mgr inż. Andrzej Miłek
 Projekt budowlany do projektowania bez ograniczeń
 w szczególności instalacyjno-inżynierskiej
 w zakresie sieci instalacji wodociągowo-kanalizacyjnych
 nr UA-V-73/118.2/85/94/WK
 dr. P71S/1584/01

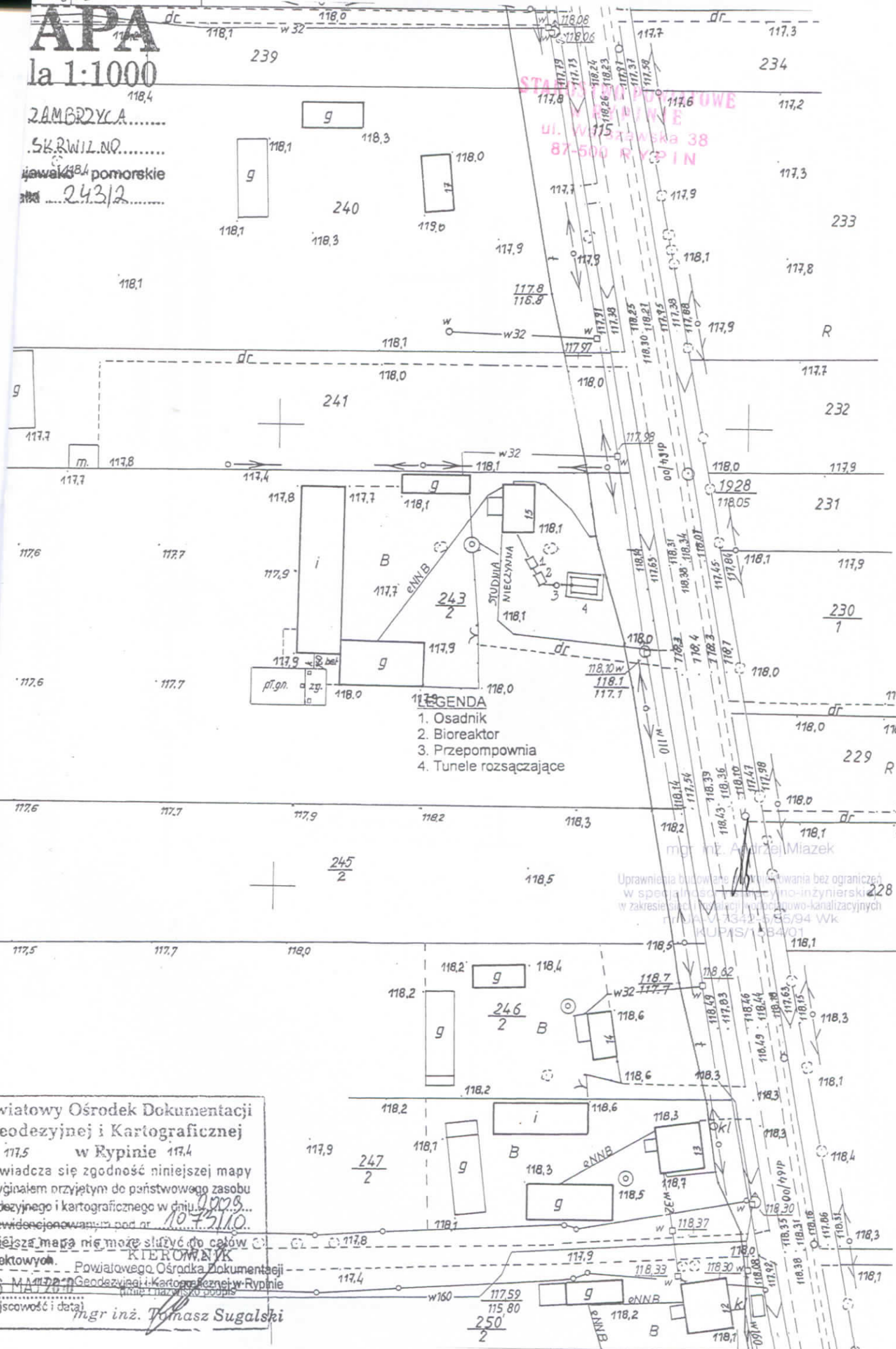
Wydział Geodezyjny i Kartograficzny
 w Rybnym Ośrodku Dokumentacji
 Geodezyjnej i Kartograficznej
 w Rypinie
 Świadcza się zgodność niniejszej mapy
 z oryginałem przyjętym do państwowego zasobu
 geodezyjnego i kartograficznego w dniu 2005
 ewidencjonowanym pod nr 107/210
 Niniejsza mapa nie może służyć do celów
 projektowych.
 Rybnego Ośrodka Dokumentacji
 Geodezyjnej i Kartograficznej w Rypinie
 (imię i nazwisko podpis)
 mgr inż. Tomasz Sugański
 18 MAJ 2010

Za zgodność z oryginałem
 Agnieszka Żołędowska

APA
la 1:1000

ZAMBRZYCA.....
SKR. WILNO.....
pomorskie
243/2

STARSZY PRACOWNIK
UL. WARSZAWSKA 38
87-500 RYPIŃ



- LEGENDA**
1. Osadnik
 2. Bioreaktor
 3. Przepompownia
 4. Tunele rozsączające

mgr inż. Andrzej Miazek

Uprawnienia budowlane do projektowania bez ograniczeń
w specjalności instalacyjno-inżynierskiej
w zakresie instalacji gospodarko-kanalizacyjnych
nr AL-V-7342-5/95/94 Wk
KUPAS/13B4/01

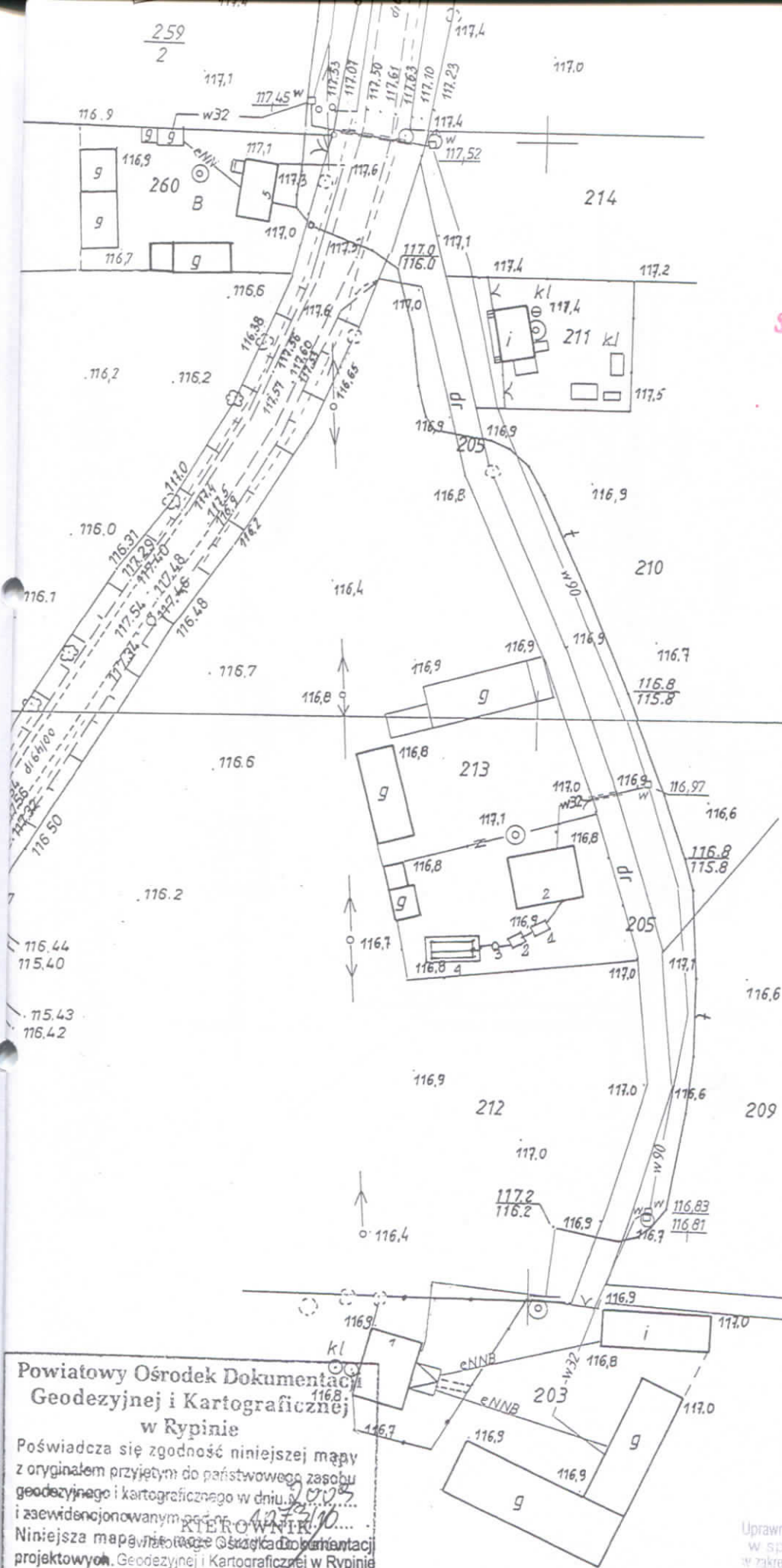
Powiatowy Ośrodek Dokumentacji
Geodezyjnej i Kartograficznej
117,5 w Ryplinie 117,4
Poświadczam zgodność niniejszej mapy
z oryginałem przyjętym do państwowego zasobu
geodezyjnego i kartograficznego w dniu 09.07.2008...
i z ewidencjonowanym pod nr 10-75/110.
Niniejsza mapa nie może służyć do celów
projektowych.
KIEROWNIK
Powiatowego Ośrodka Dokumentacji
Geodezyjnej i Kartograficznej w Ryplinie
mgr inż. Tomasz Sugalski

MAPA

Skala 1:1000

Obręb ZAMBRYLA
 Gmina SKRWILNO
 woj. kujawsko - pomorskie
 Nr działki 213

STAROSTWO POWIATOWE
 w RYPINIE
 ul. Warszawska 38
 87-500 RYPIN



- LEGENDA**
1. Osadnik
 2. Bioreaktor
 3. Przepompownia
 4. Tunele rozsączające

Powiatowy Ośrodek Dokumentacji
 Geodezyjnej i Kartograficznej
 w Rypinie

Poświadczam zgodność niniejszej mapy
 z oryginałem przyjętym do państwowego zasobu
 geodezyjnego i kartograficznego w dniu 2010-05-26
 i zewidencjonowanym pod nr 2210
 w RIPEROWNIK

Niniejsza mapa nie może służyć do dokumentacji
 projektowej. Geodezyjnej i Kartograficznej w Rypinie

26 MAJ 2010
 (miejscowość i data)

Sugałski

Za zgodność z oryginałem
 Agnieszka Łołądowska

mgr inż. Andrzej Miazek

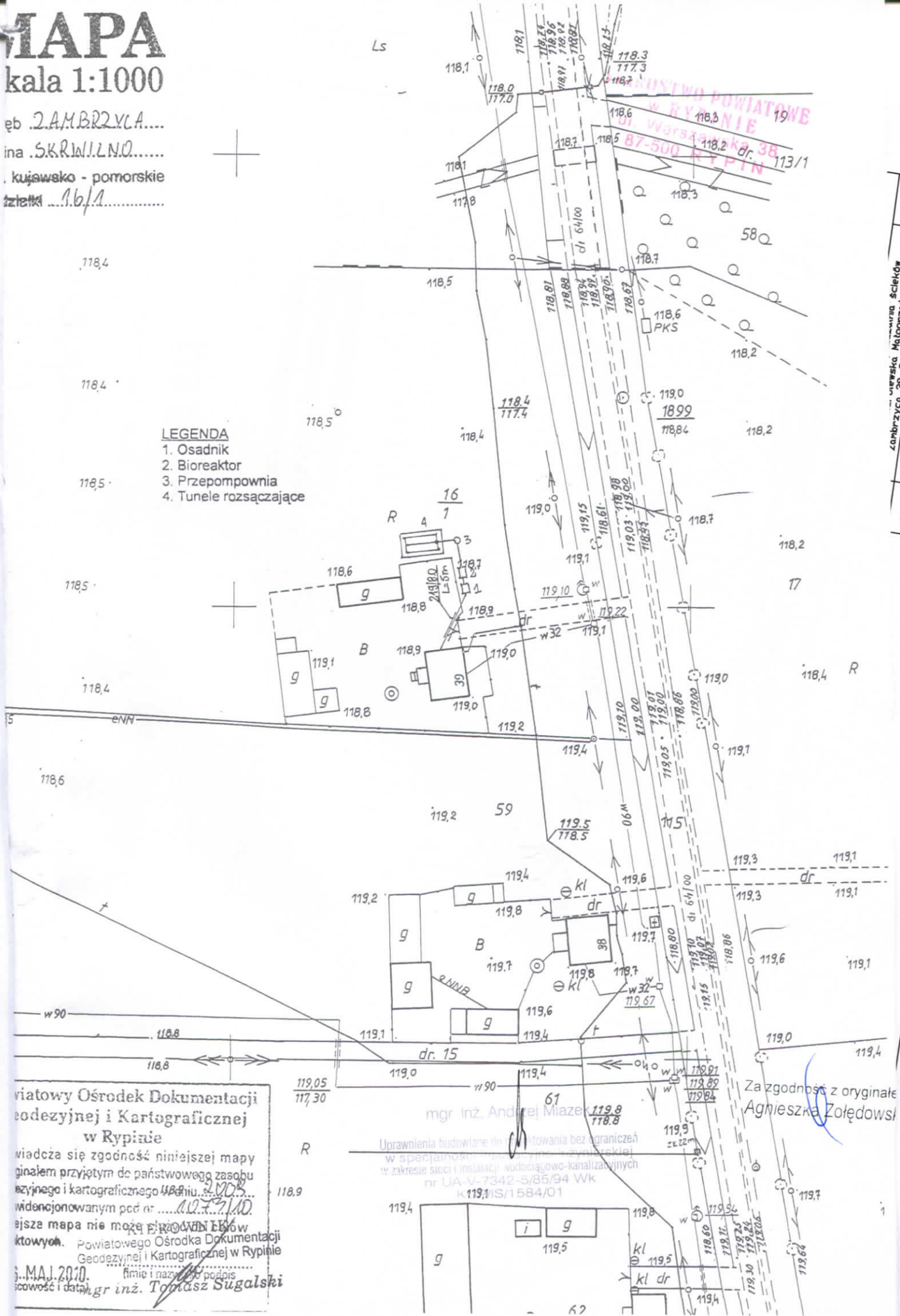
Uprawnienia budowlane do projektowania bez ograniczeń
 w specjalności instalacyjno-inżynierskiej
 w zakresie sieci i instalacji wodociągowo-kanalizacyjnych
 nr UA-V-7342-5/85/94 WK
 KUP/IS/1584/01

MAPA

skala 1:1000

ul. J. AMBRZYCA.....
 w Rybniku.....
 woj. kujawsko-pomorskie
 data 16/1.....

- LEGENDA**
1. Osadnik
 2. Bioreaktor
 3. Przepompownia
 4. Tunele rozsączające



Powiatowy Ośrodek Dokumentacji
 Geodezyjnej i Kartograficznej
 w Rybniku

świadczą się zgodność niniejszej mapy
 z gniazdem przyjętym do państwowego zasobu
 geodezyjnego i kartograficznego
 zarejestrowanym pod nr. 207/210
 w ewidencji prowadzonej w
 Rybniku. Powiatowy Ośrodek Dokumentacji
 Geodezyjnej i Kartograficznej w Rybniku
 dnia 16.05.2010. mgr inż. Tomasz Sugalski

Za zgodność z oryginałem
 Agnieszka Zołędowska

