

APA

ala 1:1000

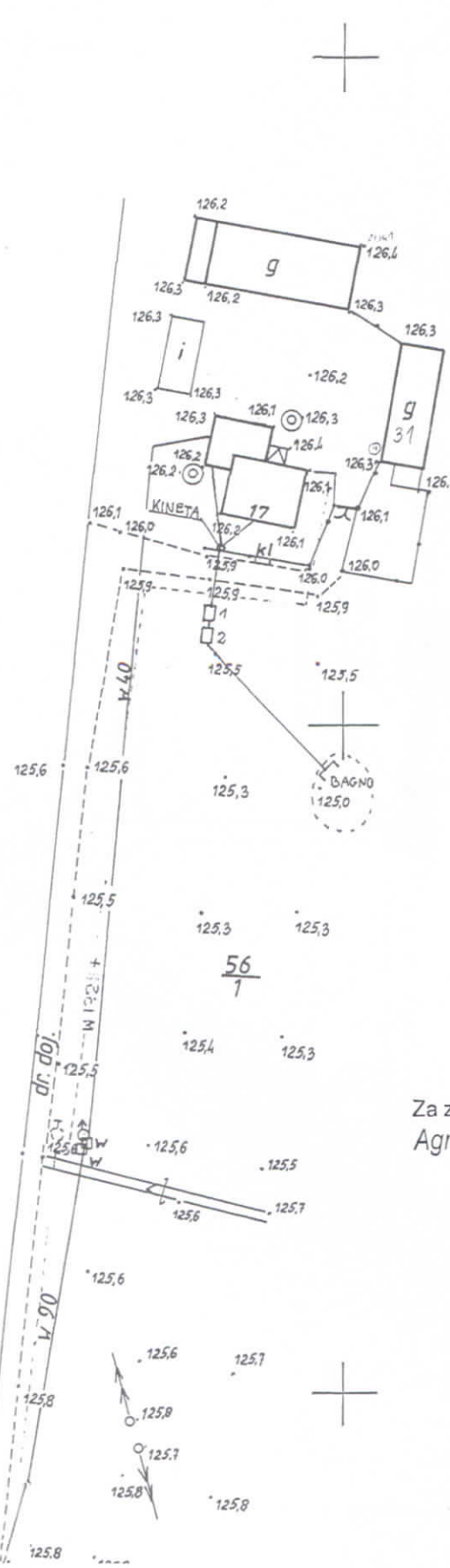
52.15.15.15.....

5.KR.W.12.NO.....

ujawako - pomorskie

atki 56/1.....

STAROSTWO POWIATOWE
w RYPINIE
ul. Warszawska 38
87-500 RYPIN



LEGENDA
1. Osadnik
2. Bioreaktor

mgr inż. Andrzej Miazek

Uprawnienia budowlane do projektowania bez ograniczeń
w specjalności instalacyjno-inżynierskiej
w zakresie sieci i instalacji wodociągowo-kanalizacyjnych
nr UA-V-7342-S/85/94 WK
KUP/IS/1584/01

Za zgodność z oryginałem
Agnieszka Zolędowska

**Powiatowy Ośrodek Dokumentacji
Geodezyjnej i Kartograficznej
w Rypinie**
Poświadczam zgodność niniejszej mapy
z oryginałem przyjętym do państwowego zasobu
geodezyjnego i kartograficznego w dniu 2008
i zarejestrowanym pod nr 1075/10
Niniejsza mapa nie może służyć do celów
projektowych.
mgr inż. Tomasz Sugalski
26 MAJ 2010
(miejsowość i data)

APA

1:1000

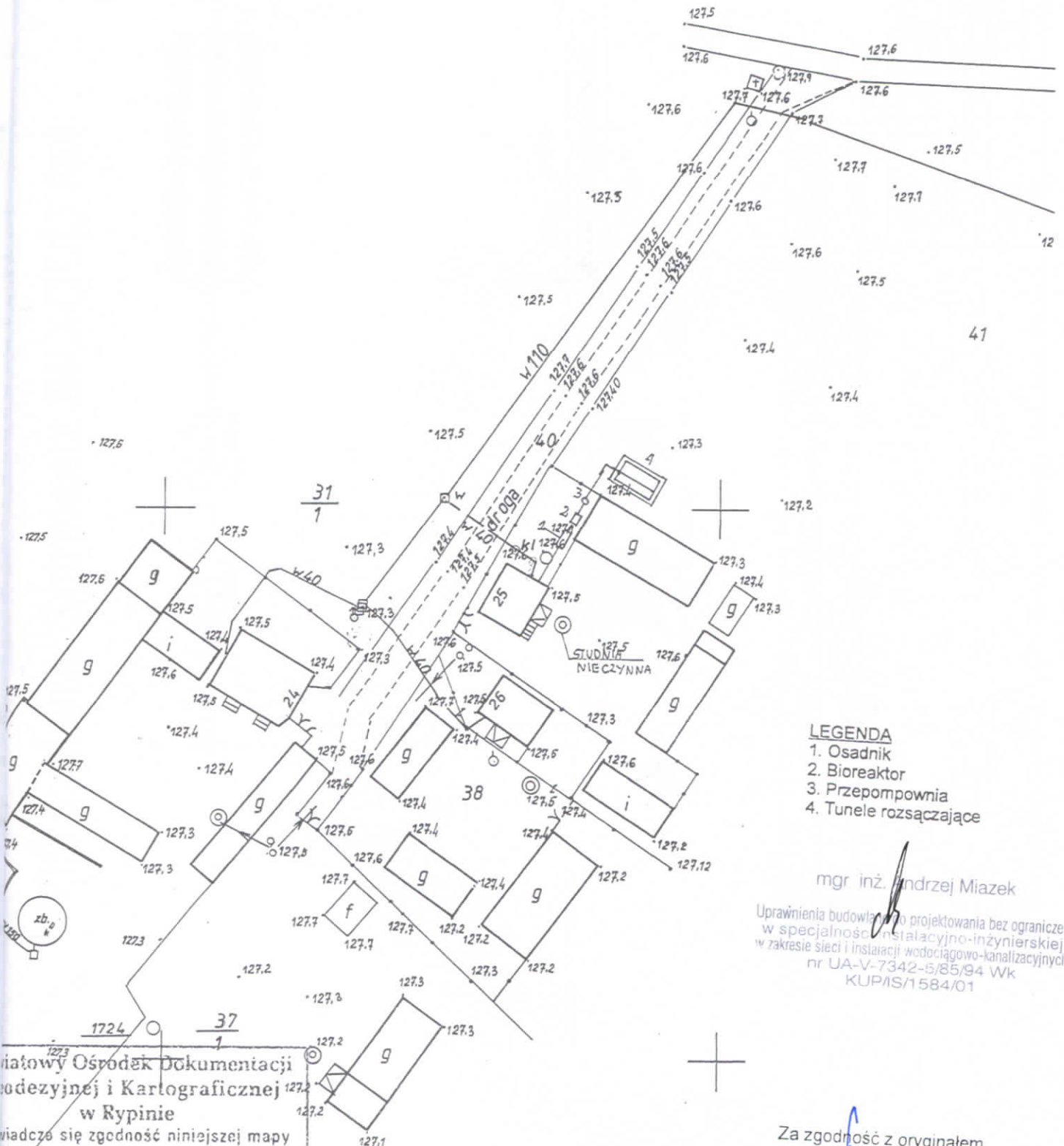
SZUSTEK.....

SKRZYWIŁNO.....

awsko - pomorskie

41

STAROSTWO POWIATOWE
w RYPINIE
ul. Warszawska 38
L 87-500 RYPIN



LEGENDA

- 1. Osadnik
- 2. Bioreaktor
- 3. Przepompownia
- 4. Tunele rozsączające

mgr inż. Andrzej Miazek

Uprawnienia budowlane do projektowania bez ograniczeń
w specjalności instalacyjno-inżynierskiej
w zakresie sieci i instalacji wodociągowo-kanalizacyjnych
nr UA-V-7342-5/85/94 Wk
KUP/IS/1584/01

Powiatowy Ośrodek Dokumentacji
Geodezyjnej i Kartograficznej
w Rypinie

świadczą się zgodność niniejszej mapy
z oryginałem przyjętym do państwowego zasobu
technicznego i kartograficznego w dniu 2003
widencjonowanym pod nr 1073/10
KLEBOWNIK
Powiatowy Ośrodek Dokumentacji
Geodezyjnej i Kartograficznej w Rypinie

6 MAJ 2010
mgr inż. Tomasz Sugalski

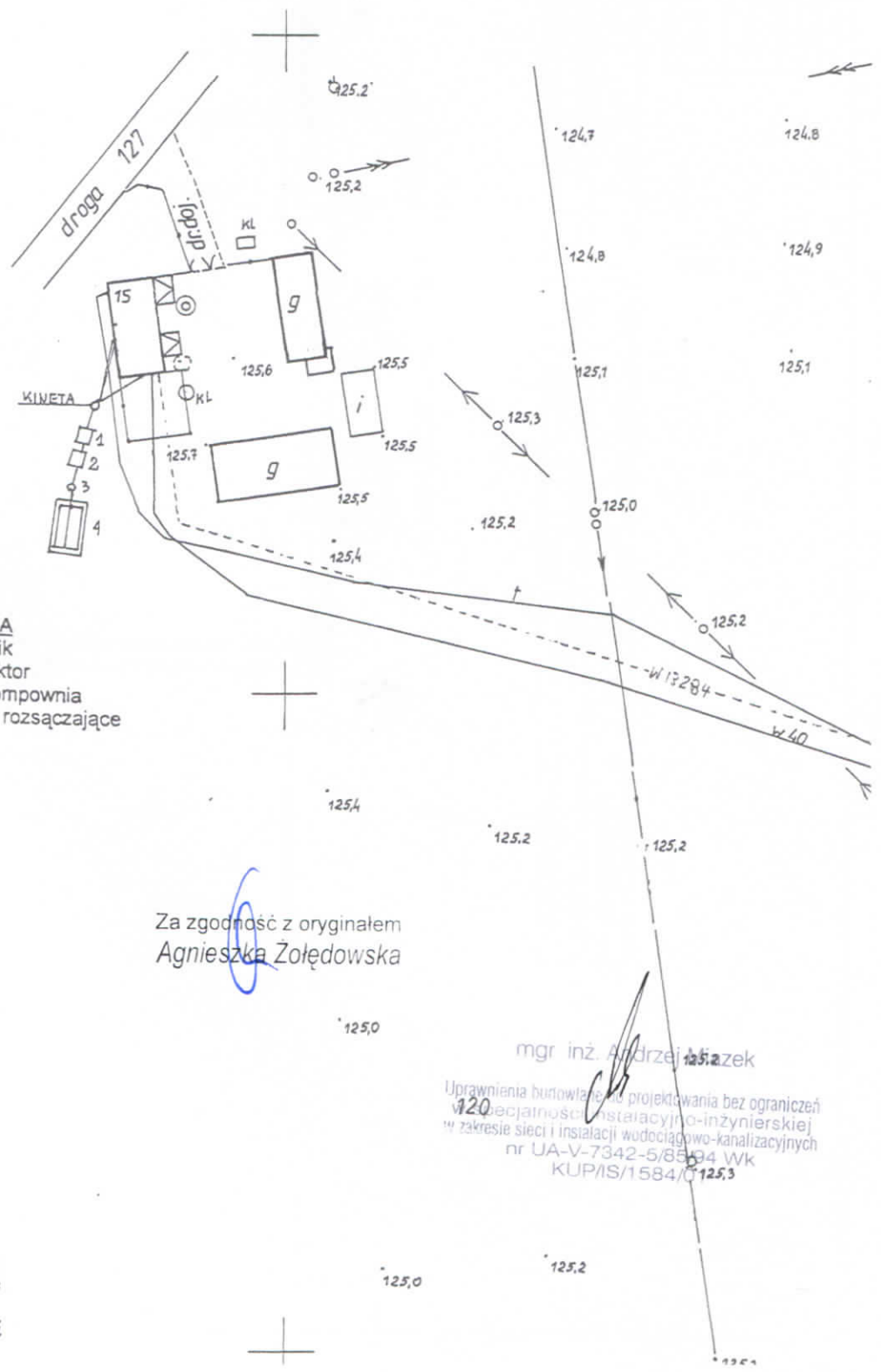
Za zgodność z oryginałem
Agnieszka Zołędowska

IAPA

skala 1:1000

ul. SŁUSZK.....
na SKRZYŻENIU.....
kujawsko - pomorskie
działka 120.....

STAROSTWO POWIATOWE
W RYPINIE
ul. Warszawska 38
87-500 RYPIN



- LEGENDA**
- 1. Osadnik
 - 2. Bioreaktor
 - 3. Przepompownia
 - 4. Tunele rozsączające

Za zgodność z oryginałem
Agnieszka Żołędowska

Państwowy Ośrodek Dokumentacji
Geodezyjnej i Kartograficznej
w Rypinie

Atestuje się zgodność niniejszej mapy
z planem przyjętym do państwowego zasobu
dokumentacji geodezyjnej i kartograficznej w dniu 2.10.09
zrehabilitowanym pod nr 10.7.2.10.
Niniejsza mapa nie może służyć do celów
budowlanych.

KIEROWNIK
mgr inż. Tomasz Sugański

mgr inż. Andrzej Jankowski

Uprawnienia budowlane do projektowania bez ograniczeń
w zakresie sieci i instalacji wodociągowo-kanalizacyjnych
nr UA-V-7342-5/85/94 WK
KUP/IS/1584/0125,3