

APA

1:1000

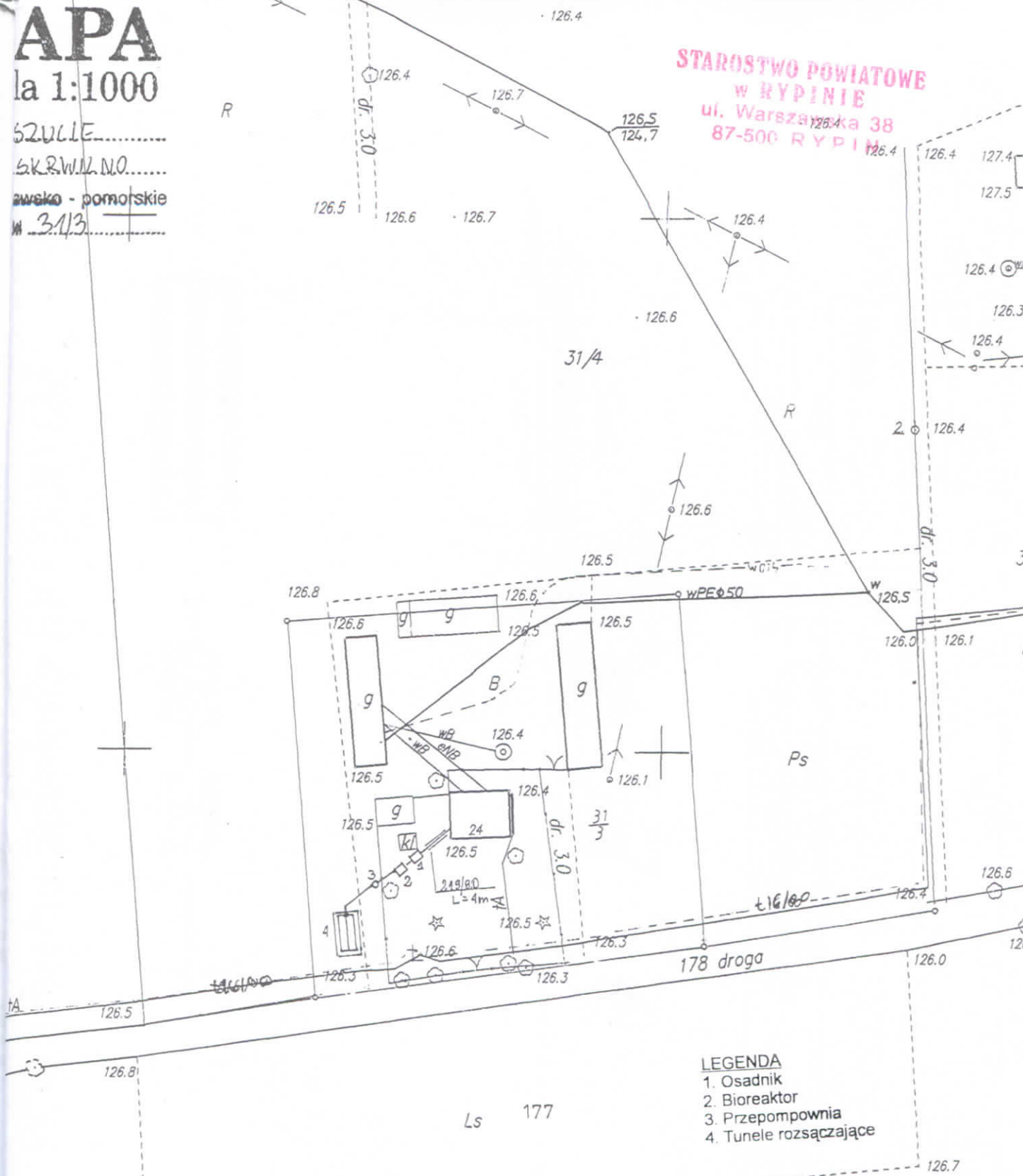
62011E.....

SKR. W. I. N. O.....

awsko - pomorskie

31/13

STAROSTWO POWIATOWE
W RYPINIE
ul. Warszawska 38
87-500 RYPIN



- LEGENDA**
- 1. Osadnik
 - 2. Bioreaktor
 - 3. Przepompownia
 - 4. Tunele rozsączające

Państwowy Ośrodek Dokumentacji
Geodezyjnej i Kartograficznej
w Rypinie

gwarantuje się zgodność niniejszej mapy
z stanem przyjętym do państwowego zasobu
geodezyjnego i kartograficznego w dniu... 2003
identyfikowanym pod nr... 31/112
Ta mapa nie może służyć do celów
innych niż te, dla których została
sporządzona.

MAJ 2010...
KIEROWNIK
Państwowego Ośrodka Dokumentacji
Geodezyjnej i Kartograficznej w Rypinie
mgr inż. Tomasz Sugalski

+

Za zgodność z oryginałem
Agnieszka Zółtowska

mgr inż. Andrzej Miazek
Uprawnienia budowlane do projektowania bez ograniczeń
w specjalności instalacyjno-inżynierskiej
w zakresie sieci i instalacji wodociągowo-kanalizacyjnych
nr UA-V-7342-5/85/94 Wk
KUP/IS/1584/01

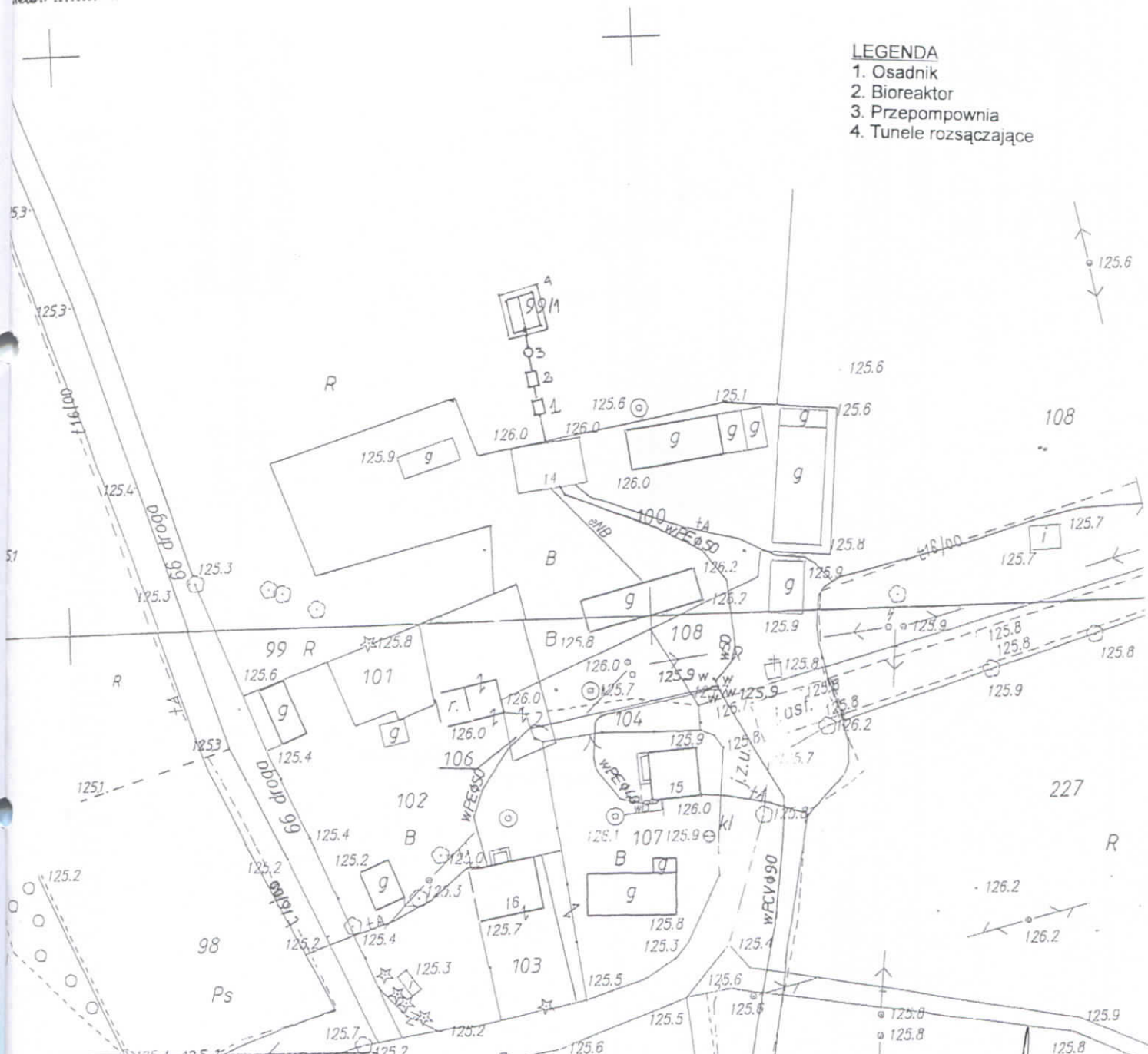
LAPA

skala 1:1000

STANOWISKO POWIATOWE
w RYPINIE
ul. Warszawska 38
87-500 RYPIN

szkic.....
a SKR.W.I.Z.N.O.....
ujawsko - pomorskie
iatw 100.....

- LEGENDA**
1. Osadnik
 2. Bioreaktor
 3. Przepompownia
 4. Tunele rozsączające



**Powiatowy Ośrodek Dokumentacji
Geodezyjnej i Kartograficznej
w Rypinie**

Poświadczam zgodność niniejszej mapy z oryginałem przyjętym do państwowego zasobu geodezyjnego i kartograficznego w dniu...
i zewidencjonowanymi pod nr...
Niniejsza mapa może służyć do celów projektowych.

24 MAJ 2010
(miejscowość i data)

Imię i nazwisko podpisującego
mgr inż. Tomasz Sugalski
Powiatowego Ośrodka Dokumentacji
Geodezyjnej i Kartograficznej w Rypinie

mgr inż. Andrzej Młazek

Uprawnienia budowlane do projektowania bez ograniczeń
w specjalności instalacyjno-ogrzewniczej
w zakresie sieci i instalacji wodociągowo-kanalizacyjnych
nr UA-V-7342-5/85/94 WK
KUP/IS/1584/01

Za zgodność z oryginałem
Agnieszka Żołędowska

MAPA

skala 1:1000

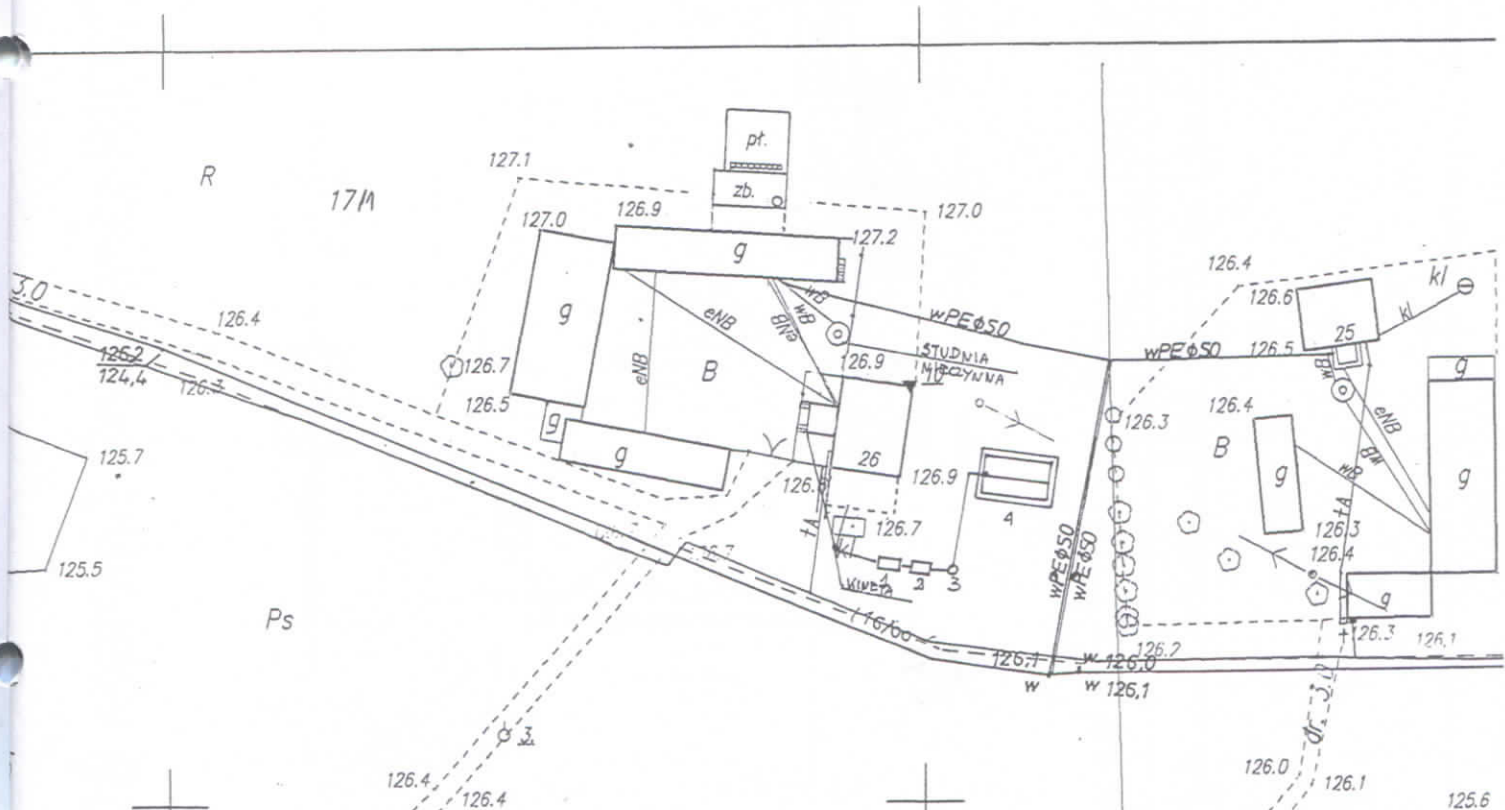
ul. SZULCIE

na SKRWIZNO

kujawsko - pomorskie

działki 17/1

STAROSTWO POWIATOWE
w RYPINIE
ul. Warszawska 38
87-500 RYPIN



- LEGENDA**
- 1. Osadnik
 - 2. Bioreaktor
 - 3. Przepompownia
 - * Tłumy rozsączające

mgr inż. Andrzej Miazek
Uprawnienia budowlane do projektowania bez ograniczeń
w specjalności instalacyjno-inżynierskiej
w zakresie sieci, instalacji wodociągowo-kanalizacyjnych
nr UA-V-7342-5/85/94 Wk
KUP/IS/1584/01

**Powiatowy Ośrodek Dokumentacji
Geodezyjnej i Kartograficznej
w Rypinie**

Poświadczam zgodność niniejszej mapy
z oryginałem przytoczonym do państwowego zasobu
geodezyjnego i kartograficznego w dniu... 2020
i zarejestrowanym pod nr... 17/1
Niniejsza mapa nie może służyć do celów
projektowych.

24 MAJ 2020
(miejscowość i data)

KIEROWNIK
Powiatowego Ośrodka Dokumentacji
Geodezyjnej i Kartograficznej w Rypinie
mgr inż. Tomasz Sugalski

Za zgodność z oryginałem
Agnieszka Żołędowska

APA

1:1000

SZULCIE.....

SKR. WILNO.....

ujawsko - pomorskie

akt 4.....

STAROSTWO POWIATOWE
w RYPINIE
ul. Warszawska 3B
87-500 RYPIN



Powiatowy Ośrodek Dokumentacji
Geodezyjnej i Kartograficznej
w Rypinie

Posiada się zgodność niniejszej mapy
z oryginałem przyjętym do państwowego zasobu
geodezyjnego i kartograficznego w dniu.....
i zaewidencjonowanym pod nr.....

Niniejsza mapa nie może służyć do celów
projektowych

24 MAJ 2010

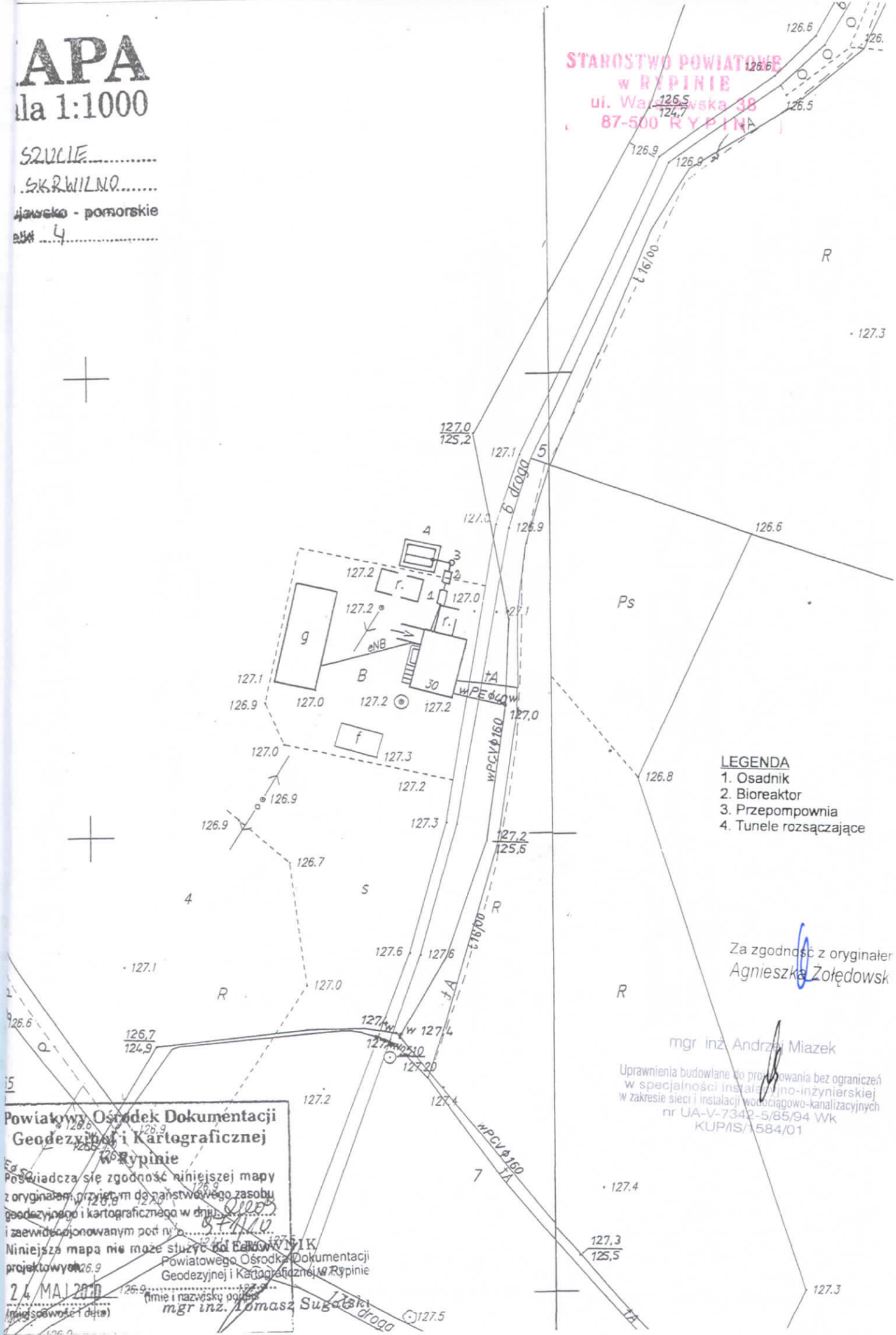
mgr inż. Tomasz Sugała
Płatnik

- LEGENDA**
- 1. Osadnik
 - 2. Bioreaktor
 - 3. Przepompownia
 - 4. Tunele rozsączające

Za zgodność z oryginałem
Agnieszka Zolędowska

mgr inż. Andrzej Miazek

Uprawnienia budowlane do projektowania bez ograniczeń
w specjalności instalacyjno-inżynierskiej
w zakresie sieci i instalacji wodociągowo-kanalizacyjnych
nr UA-V-7342-5/85/94 Wk
KUP/IS/1584/01



APA

1:1000

SZCIE.....

SKRZYŻOW.....

awsko - pomorskie

11

128,2

R

128,0

128,0

127,5

127,5

128,1

127,9

127,2

127,2

239

**STAROSTWO POWIATOWE
W RYPINIE**
ul. Warszawska 38
87-500 RYPIN

127,9

127,7

127,0

126,9

128,1

127,9

127,6

R

127,5

127,4

127,0

126,2

126,1

126,1

125,8

126,2

126,9

WPCV ϕ 160

77

127,1

127,1

126,7

126,2

126,4

126,9

126,8

127,6

127,4

127,4

127,6

127,1

127,1

126,2

126,1

126,9

126,8

127,3

127,4

127,6

127,6

127,1

127,1

126,2

126,1

126,9

126,8

127,0

127,0

127,1

127,1

127,1

127,0

126,2

126,1

126,8

126,8

127,0

126,9

127,0

127,0

127,0

126,5

126,5

126,5

126,5

126,8

126,8

126,5

126,6

126,6

126,6

126,6

126,6

126,6

126,6

126,6

126,6

126,6

126,6

126,6

126,6

126,6

126,6

126,6

126,6

126,6

126,6

126,6

126,6

126,5

126,6

126,6

126,6

126,6

126,6

126,6

126,6

126,6

126,6

126,6

126,6

126,6

126,6

126,6

126,6

126,6

126,6

126,6

126,6

126,6

126,6

126,5

126,6

126,6

126,6

126,6

126,6

126,6

126,6

126,6

126,6

126,6

126,6

126,6

126,6

126,6

126,6

126,6

126,6

126,6

126,6

126,6

126,6

126,5

126,6

126,6

126,6

126,6

126,6

126,6

126,6

126,6

126,6

126,6

126,6

126,6

126,6

126,6

126,6

126,6

126,6

126,6

126,6

126,6

126,6

126,5

126,6

126,6

126,6

126,6

126,6

126,6

126,6

126,6

126,6

126,6

126,6

126,6

126,6

126,6

126,6

126,6

126,6

126,6

126,6

126,6

126,6

126,5

126,6

126,6

126,6

126,6

126,6

126,6

126,6

126,6

126,6

126,6

126,6

126,6

126,6

126,6

126,6

126,6

126,6

126,6

126,6

126,6

126,6

126,5

126,6

126,6

126,6

126,6

126,6

126,6

126,6

126,6

126,6

126,6

126,6

126,6

126,6

126,6

126,6

126,6

126,6

126,6

126,6

126,6

126,6

126,5

126,6

126,6

126,6

126,6

126,6

126,6

126,6

126,6

126,6

126,6

126,6

126,6

126,6

126,6

126,6

126,6

126,6

126,6

126,6

126,6

126,6

126,5

126,6

126,6

126,6

126,6

126,6

126,6

126,6

126,6

126,6

126,6

126,6

126,6

126,6

126,6

126,6

126,6

126,6

126,6

126,6

126,6

126,6

126,5

126,6

126,6

126,6

126,6

126,6

126,6

126,6

126,6

126,6

126,6

126,6

126,6

126,6

126,6

126,6

126,6

126,6

126,6

126,6

126,6

126,6

126,5

126,6

126,6

126,6

126,6

126,6

126,6

126,6

126,6

126,6

126,6

126,6

126,6

126,6

126,6

126,6

126,6

126,6

126,6

126,6

126,6

