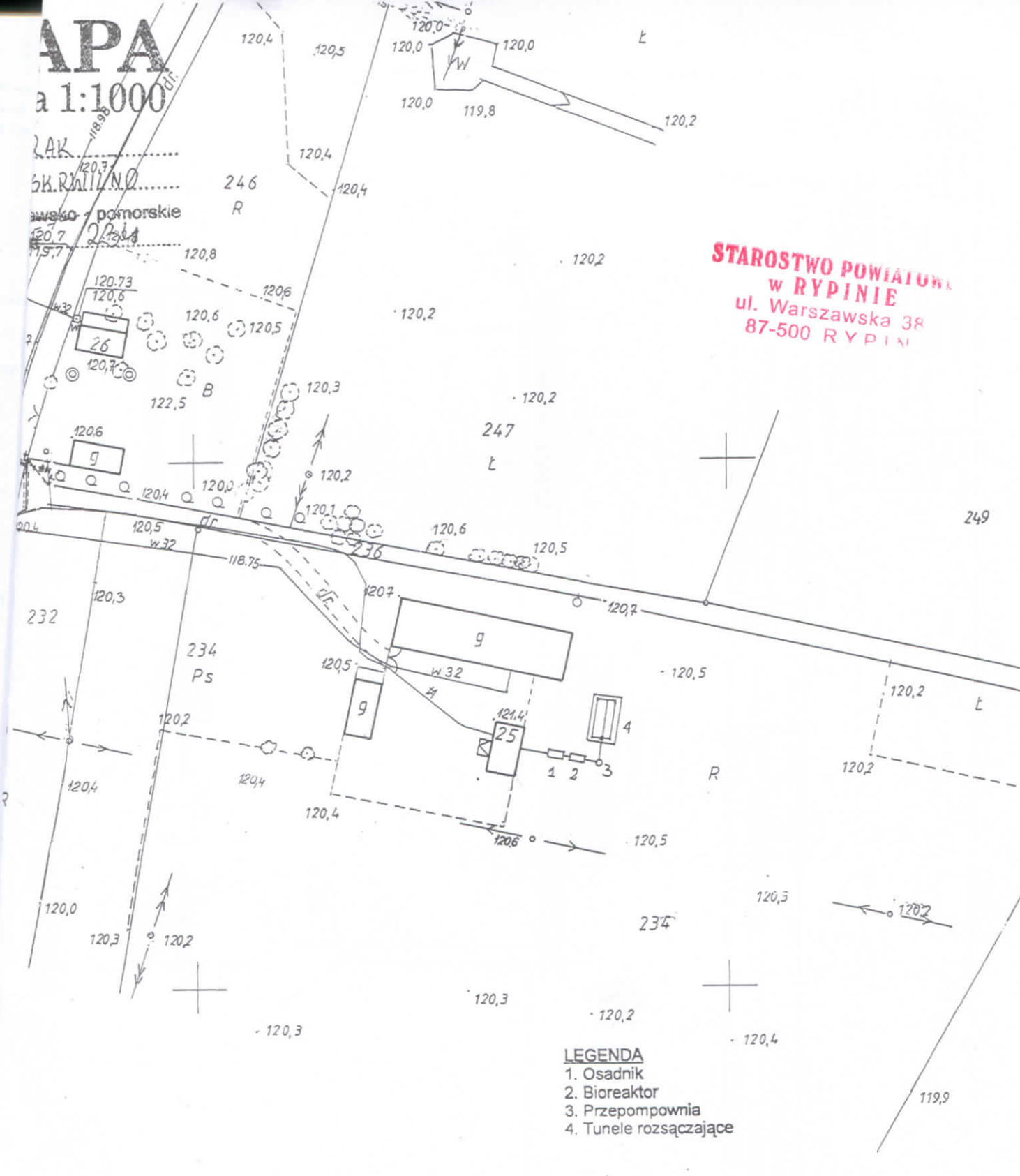


**APA**  
 a 1:1000

RAK  
 SK. RYPIŃSKI  
 pomorskie  
 2334

**STAROSTWO POWIATOWE  
 w RYPINIE**  
 ul. Warszawska 38  
 87-500 RYPIN



- LEGENDA**
1. Osadnik
  2. Bioreaktor
  3. Przepompownia
  4. Tunele rozsączające

Powiatowy Ośrodek Dokumentacji  
 Geodezyjnej i Kartograficznej  
 w Rypinie

Poświadczam zgodność niniejszej mapy  
 z oryginałem przyjętym do państwowego zasobu  
 geodezyjnego i kartograficznego w dniu 18.05.2010  
 i zaewidencjonowanym pod nr 97.1/2010

Niniejsza mapa nie może służyć do celów  
 projektowych.

18. MAJ 2010  
 (miejscowość i data)

*Danuta Soblerajska*  
 (imię i nazwisko podpis)

Danuta Soblerajska

mgr inż. Andrzej Miazek

Uprawnienia budowlane do projektowania bez ograniczeń  
 w specjalności instalacyjno-inżynierskiej  
 w zakresie sieci i instalacji wodociągowo-kanalizacyjnych  
 nr UA-V-7342-5/85/94 Wk  
 KUPIS/1584/01

# LAPA

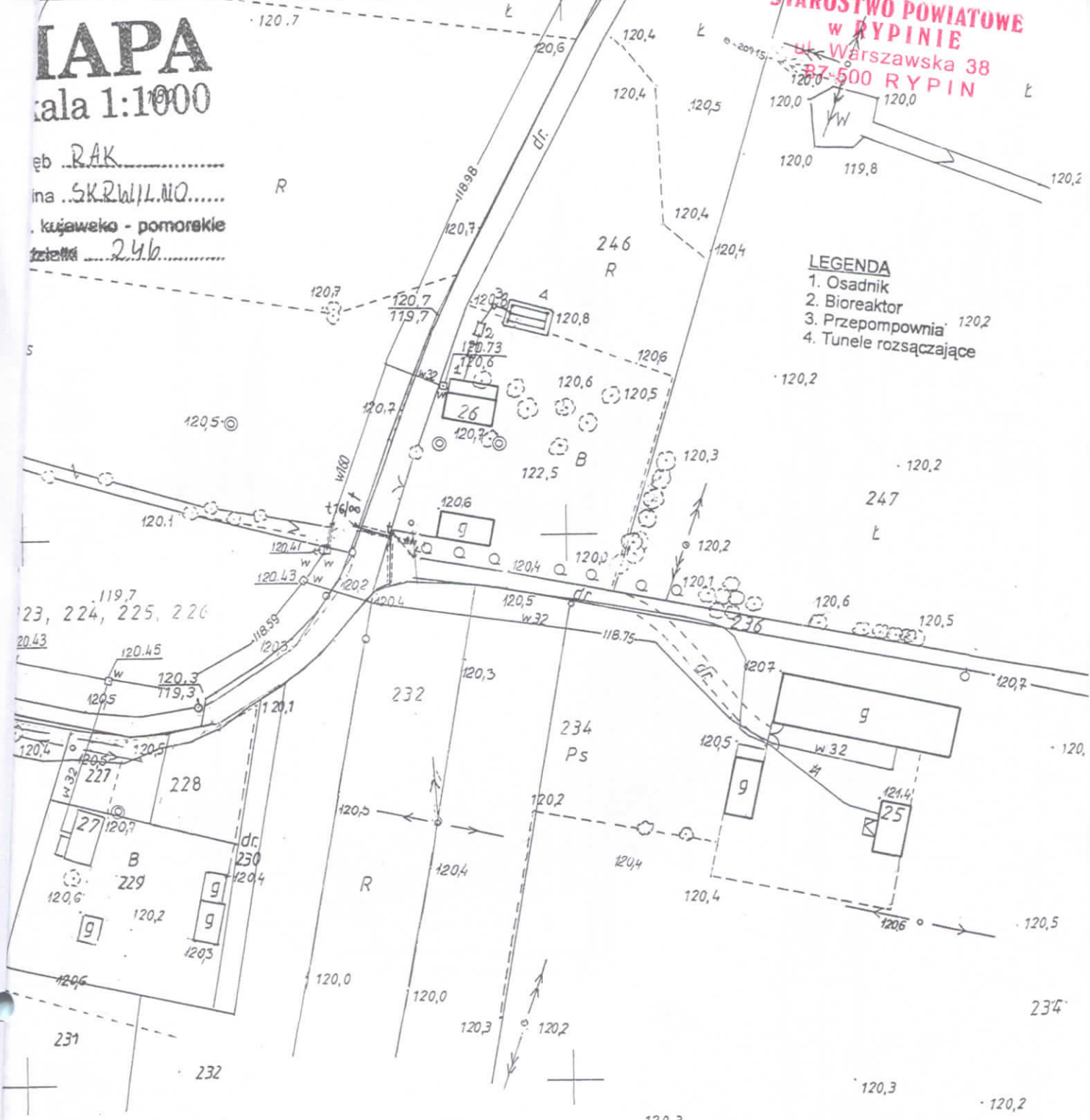
skala 1:1000

autor: RAK  
nazwa: SKRZYWIŁO  
lokalizacja: kujawsko-pomorskie  
miejscowość: 246

STAROSTWO POWIATOWE  
W RYPINIE  
ul. Warszawska 38  
87-500 RYPIN

### LEGENDA

- 1. Osadnik
- 2. Bioreaktor
- 3. Przepompownia
- 4. Tunele rozsączające



### Powiatowy Ośrodek Dokumentacji Geodezyjnej i Kartograficznej w Rypinie

Poświadczam zgodność niniejszej mapy z oryginałem przyjętym do państwowego zasobu geodezyjnego i kartograficznego w dniu 2009... i zaewidencjonowanym pod nr 9.2.1/20.10  
Niniejsza mapa nie może służyć do celów projektowych.

18 MAJ 2010 (miejscowość i data)  
Z. M. KIEŁCZYŃSKA (imię i nazwisko podpis)  
Danuta Sobierajska

mgr inż. Andrzej Miazek

Uprawnienia budowlane do projektowania bez ograniczeń w specjalności instalacyjno-inżynierskiej w zakresie sieci i instalacji wodociągowo-kanalizacyjnych nr UA-V-7342-5/85/94 WK KUP/IS/1584/01

# APA

1:1000

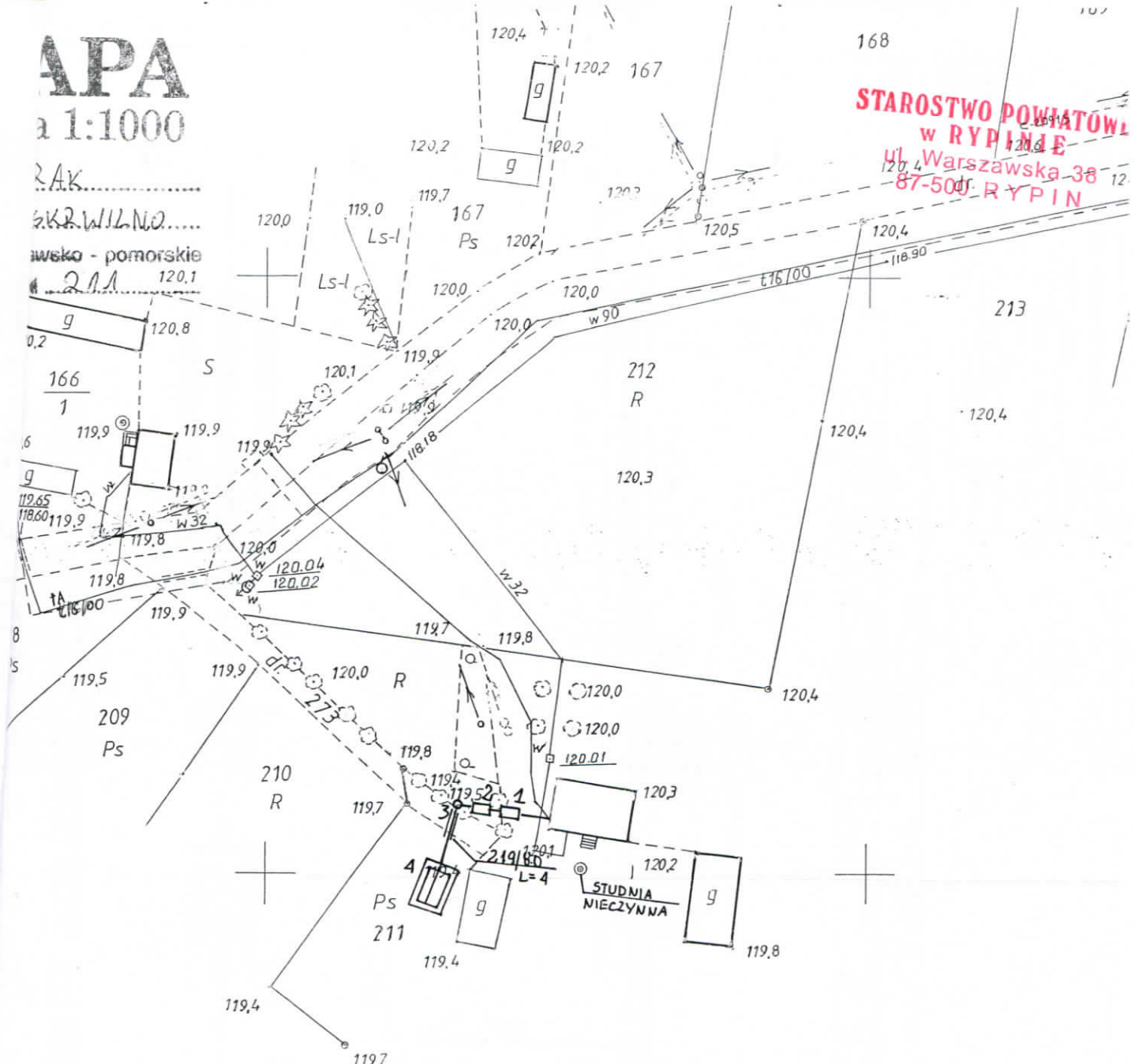
RAK

KR.WILNO

województwo pomorskie

211

STAROSTWO POWIATOWE  
w RYPINIE  
ul. Warszawska 38  
87-501 RYPIN



mgr inż. Andrzej Miazek

Uprawnienia budowlane do projektowania bez ograniczeń  
w specjalności instalacyjno-inżynierskiej  
w zakresie sieci i instalacji wodociągowo-kanalizacyjnych  
nr UA-V-7342-5/85/94 Wk  
KUPAS/1584/01

Biuro Powiatowy Ośrodek Dokumentacji  
Geodezyjnej i Kartograficznej  
w Rypinie

świadczą się zgodność niniejszej mapy  
oryginałem przyjętym do państwowego zasobu  
geodezyjnego i kartograficznego w dniu... 2009  
zarejestrowanym pod nr... 1073/10  
niniejsza mapa nie może służyć do celów  
projektowych. Z up. KIEROWNIKA

1. MAJ 2010...  
imię i nazwisko podpis  
Aneta Sobierajska  
starszy geodeta

67

97  
Ps

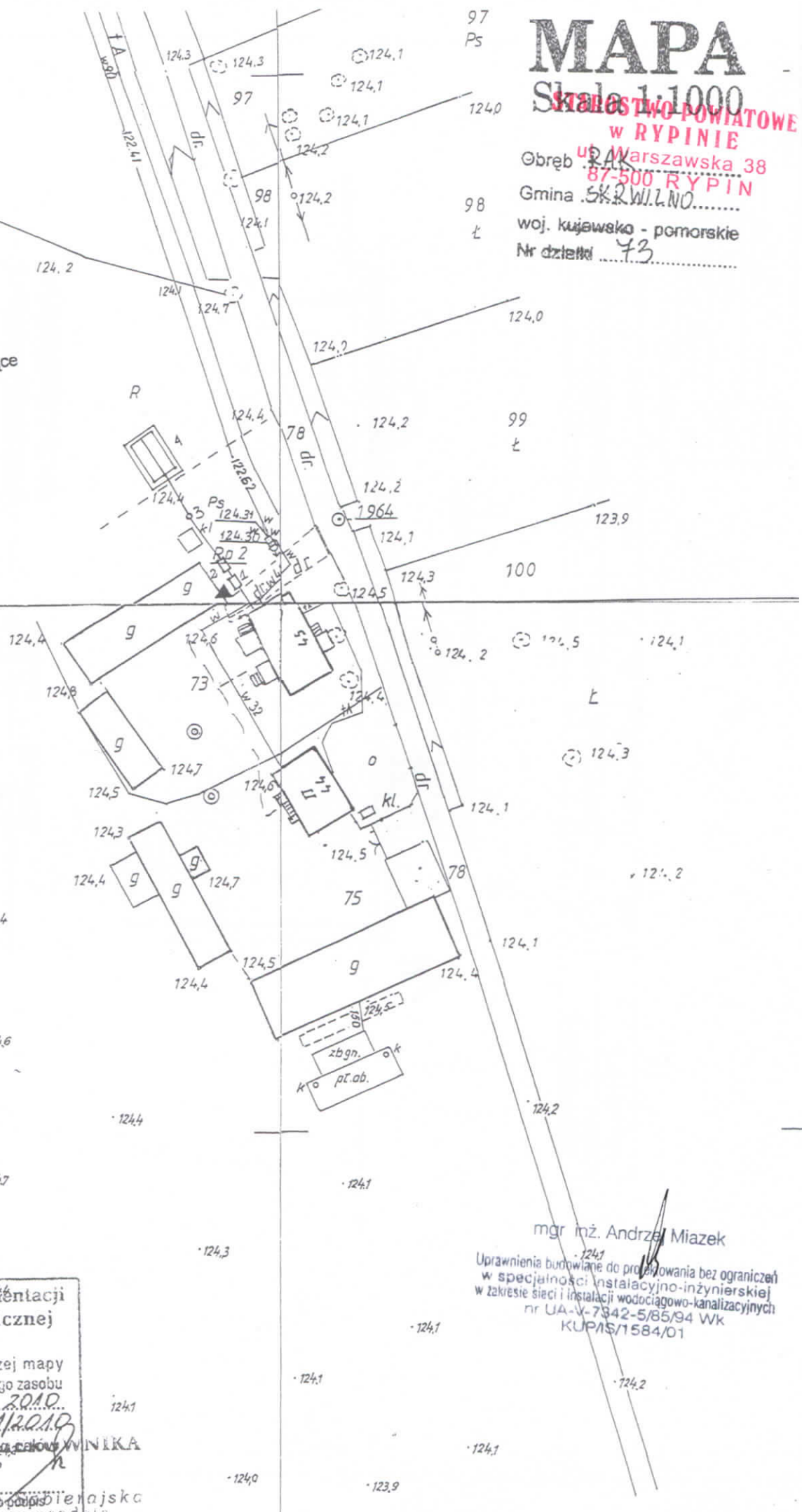
# MAPA

Skala 1:1000  
STANOWISKO POWIATOWE  
W RYPINIE

ul. Warszawska 38  
87-500 RYPIN  
Gmina SKRZYWILNO  
woj. kujawsko - pomorskie  
Nr działki 73

### LEGENDA

1. Osadnik
2. Bioreaktor
3. Przepompownia
4. Tunele rozsączające



mgr inż. Andrzej Miazek

Uprawnienia budowlane do projektowania bez ograniczeń  
w specjalności instalacyjno-inżynierskiej  
w zakresie sieci i instalacji wodociągowo-kanalizacyjnych  
nr UA-V-7342-5/85/94 WK  
KUPAS/1584/01

### Biuro Ośrodka Dokumentacji Technicznej i Kartograficznej w Rypinie

gwarantujemy zgodność niniejszej mapy  
z stanem faktycznym i przyjętym do państwowego zasobu  
geodezyjnego i kartograficznego w dniu 20.10.2010.  
Mapa jest opiewana pod nr 9.2.1/20.10  
Mapa nie może służyć do celów wyliczeniowych  
i inżynierskich.

AJ 2010  
Biuro Ośrodka Dokumentacji Technicznej i Kartograficznej w Rypinie  
ul. Działkowa 1  
87-500 Rypin

Biuro Ośrodka Dokumentacji Technicznej i Kartograficznej w Rypinie  
ul. Działkowa 1  
87-500 Rypin

# APA

a 1:1000

RAK

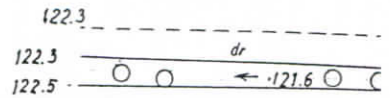
SK.R.W.12.No....

veko - pomorskie

266

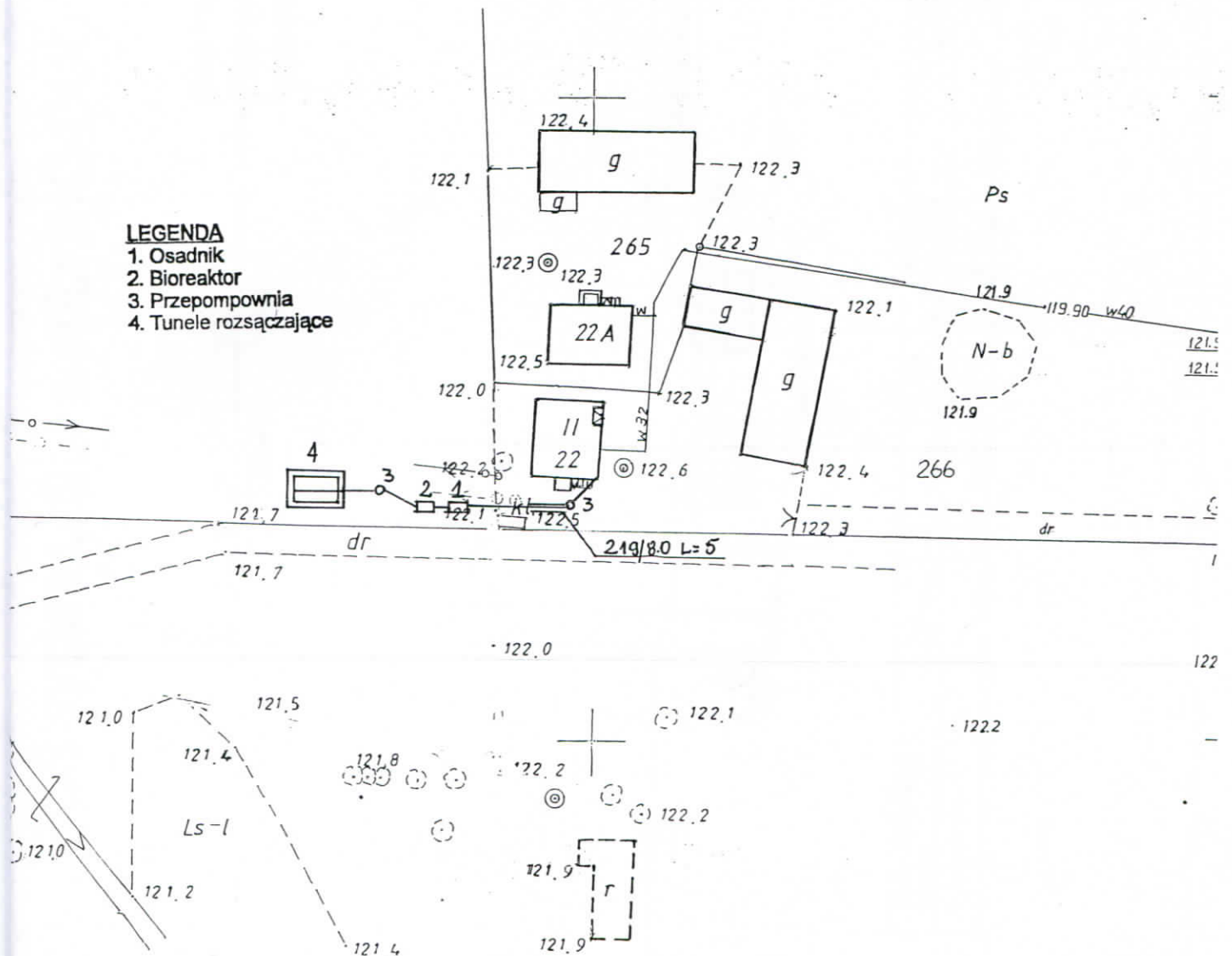
**STAROSTWO POWIATOWE  
w RYPINIE**  
ul. Warszawska 38  
87-500 RYPIN

R



### LEGENDA

- 1. Osadnik
- 2. Bioreaktor
- 3. Przepompownia
- 4. Tunele rozsączające



Państwowy Ośrodek Dokumentacji  
Technicznej i Kartograficznej  
w Rypinie

Wzagać się zgodność niniejszej mapy  
z planem przyjętym do państwowego zasobu  
technicznego i kartograficznego w dniu... 2008  
zrehabilitowanym pod nr... 1043110  
Ta mapa nie może służyć do celów  
innych. Z up. KIEROWNIKA

MAJ 2010  
[Signature]  
[Signature] Anuta Soblerajska  
starszy geodeta

mgr inż. Andrzej Miazek

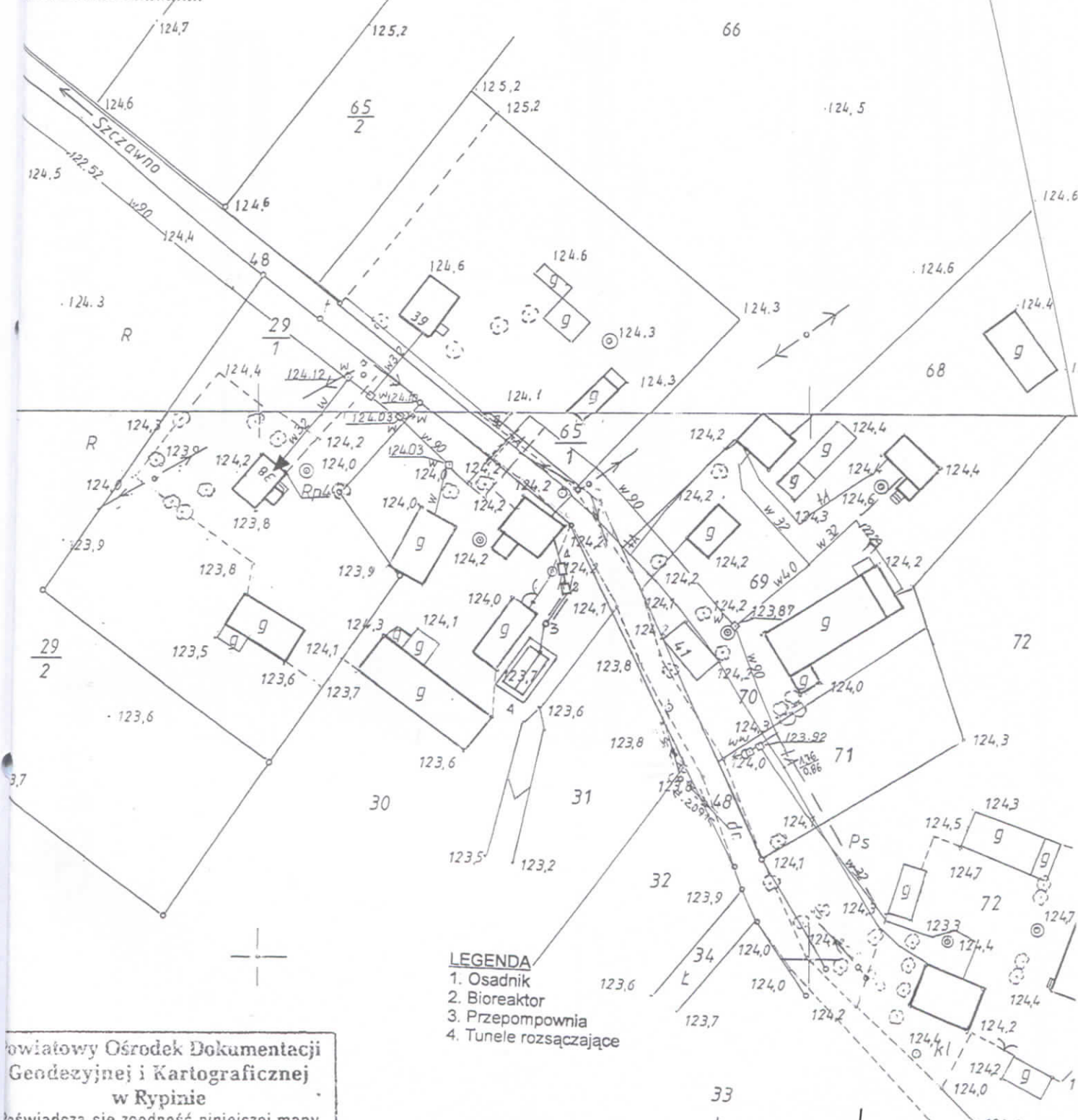
Przeznaczenie budowlane do projektowania bez ograniczeń  
w specjalności instalacyjno-inżynierskiej  
w zakresie sieci i instalacji wodociągowo-kanalizacyjnych  
nr UA-V-7342-5/85/94 Wk  
KLIPAS/1584/01

# IAPA

ala 1:1000

o RAK.....  
 a SKRZYWIŁNO.....  
 województwo - pomorskie  
 30.....

**STAROSTWO POWIATOWE  
 w RYPINIE**  
 ul. Warszawska 38  
 87-500 RYPIN



**LEGENDA**

1. Osadnik
2. Bioreaktor
3. Przepompownia
4. Tunele rozsączające

**powiatowy Ośrodek Dokumentacji  
 Geodezyjnej i Kartograficznej  
 w Rypinie**

Świadcza się zgodność niniejszej mapy  
 z oryginałem przyjętym do państwowego zasobu  
 geodezyjnego i kartograficznego w dniu 2008...  
 zaevidencjonowanym pod nr ... 92.1/20.10  
 Niniejsza mapa nie może służyć do celów  
 projektowych.

Z up. KIEROWNIKA

.....  
 (firma i nazwisko podpis)

**Danuta Sobierajska**  
 starszy geodeta

...1.8. MAJ 2010  
 (miejscowość i data)

mgr inż. Andrzej Miazga

Uprawnienia budowlane do projektowania bez ograniczeń  
 w specjalności instalacyjno-inżynierskiej  
 w zakresie Sieci i instalacji wodociągowo-kanalizacyjnych  
 nr UA-V-7342-5/85/94 WK  
 KUPIS/1584/01