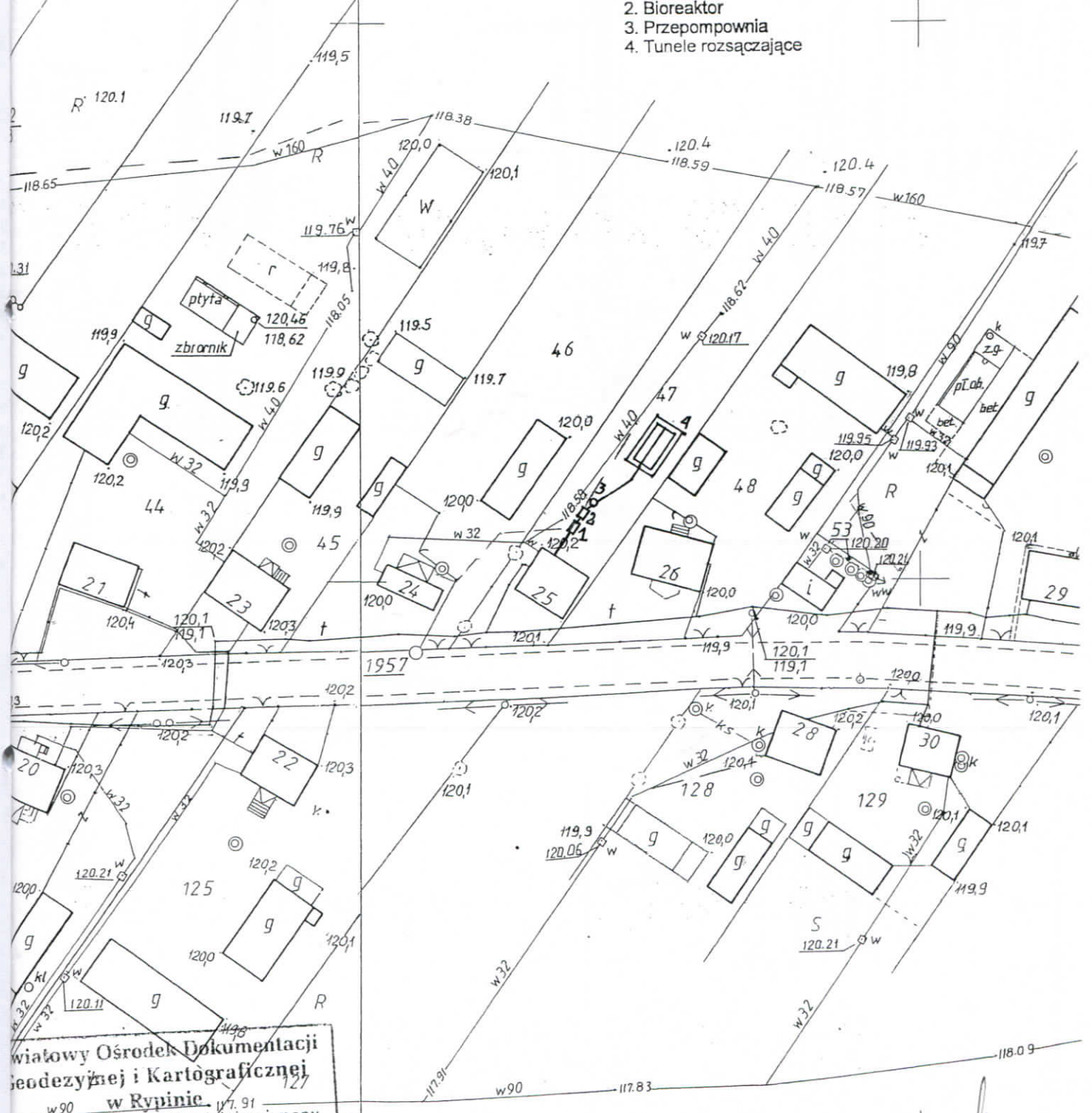


119,7
APA
 la 1:1000

MDELIŚKA
 SKRZYWIŁNO
 ławsko-pomorskie
 tel. 117

**STAROSTWO POWIATOWE
 w RYPINIE**
 ul. Warszawska 38
 87-500 RYPIN

- LEGENDA**
1. Osadnik
 2. Bioreaktor
 3. Przepompownia
 4. Tunele rozsączające



powiatowy Ośrodek Dokumentacji
 Geodezyjnej i Kartograficznej
 w Rypinie

świadcza się zgodność niniejszej mapy
 oryginałem przyjętym do państwowego zasobu
 geodezyjnego i kartograficznego dnia 20.03.2003...
 świadectwem nr 119/2003/10...
 niniejsza mapa nie może służyć do celów
 projektowych

UP. KIEROWNIKA

1. MAJ 2010
 miejscowość Rypin
 imię i nazwisko podpis
 Anna Sobierajska
 starszy geodeta

mgr inż. Andrzej Włazek

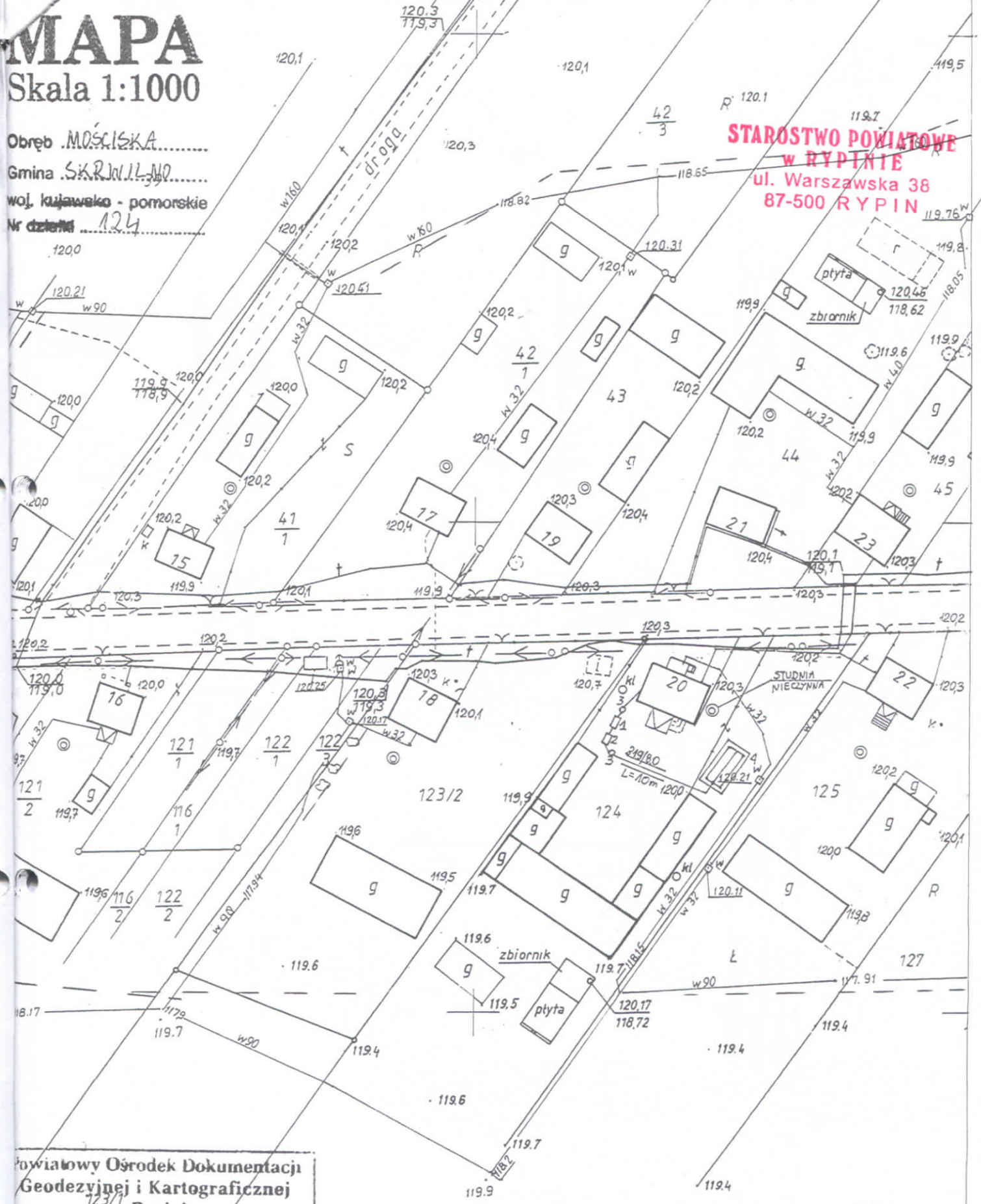
Uprawnienia budowlane do projektowania bez ograniczeń
 w specjalności instalacyjno-inżynierskiej
 w zakresie sieci i instalacji wodociągowo-kanalizacyjnych
 nr UA-V-7342-5/85/94 WK
 KLIP/IS/1584/01

MAPA

Skala 1:1000

Obręb MOSCIŃSKA
 Gmina SKRZYŃSKO
 woj. kujawsko-pomorskie
 Nr działki 124

**STAROSTWO POWIATOWE
 W RYPINIE**
 ul. Warszawska 38
 87-500 RYPIN



Powiatowy Ośrodek Dokumentacji
 Geodezyjnej i Kartograficznej
 w Rypinie

Poświadczam zgodność niniejszej mapy
 z oryginałem przyjętym do państwowego zasobu
 geodezyjnego i kartograficznego w dniu 2005
 z ewidencjonowanym pod nr 571/120
 Niniejsza mapa nie może służyć do celów
 projektowych.

KIEROWNIK
 Powiatowego Ośrodka Dokumentacji
 Geodezyjnej i Kartograficznej w Rypinie
 (imię i nazwisko podpis)
mgr inż. Tomasz Sugalski

- LEGENDA**
1. Osadnik
 2. Bioreaktor
 3. Przepompownia
 4. Tunele rozsączające

mgr inż. Andrzej Miazek

Uprawnienia budowlane do projektowania bez ograniczeń
 w specjalności instalacyjno-inżynierskiej
 w zakresie sieci i instalacji wodociągowo-kanalizacyjnych
 nr UA-V-7342-5/85/94 WK
 KLUPAS/1584/01

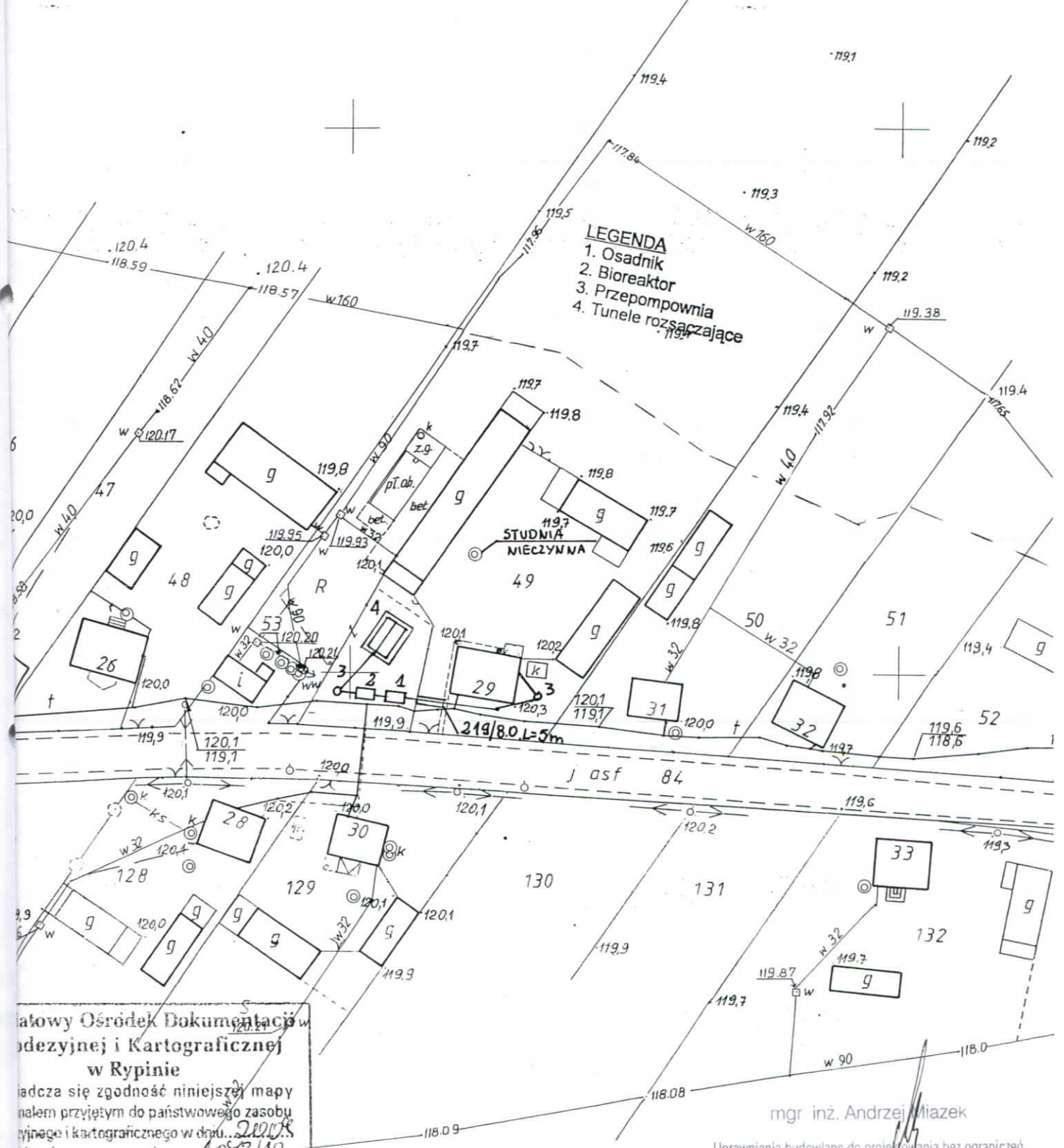
24 MAJ 2005
 miejscowość i data

MAPA

skala 1:1000

ul. ..MOSLISKA.....
ul. ..SKRZYWILNO.....
ul. ..kujawsko - pomorskie.....
działka ..48.....

**STAROSTWO POWIATOWE
w RYPINIE**
ul. Warszawska 38
87-500 RYPIN



LEGENDA
1. Osadnik
2. Bioreaktor
3. Przepompownia
4. Tunele rozsączające

Państwowy Ośrodek Dokumentacji
Technicznej i Kartograficznej
w Rypinie
świadczą się zgodność niniejszej mapy
z planem przyjętym do państwowego zasobu
technicznego i kartograficznego w dniu... 2008
identyfikacji planu pod nr... 1092/10
Ta mapa może służyć do celów
projektowych.
Z up. KIEROWNIKA
Maj 2010
Danuta Sobierajska
starszy geodeta

mgr inż. Andrzej Miazek
Uprawnienia budowlane do projektowania bez ograniczeń
w specjalności instalacyjno-inżynierskiej
w zakresie sieci i instalacji wodociągowo-kanalizacyjnych
nr UA-V-7342-5185/94 Wk
KJP15/1534/01

MAPA

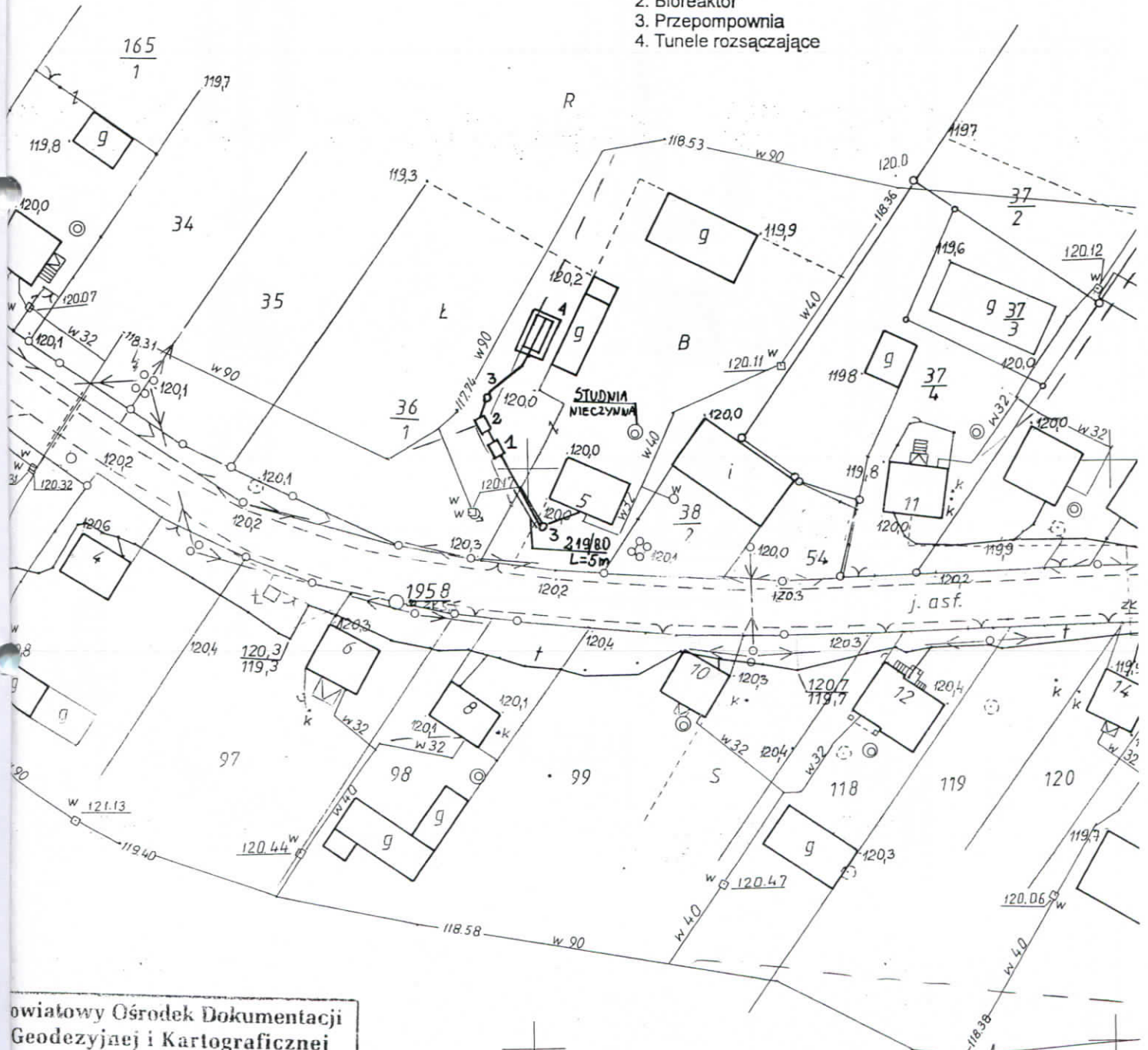
skala 1:1000

ośrodek M. OSŁUSKA.....
 ul. S. KRZYWIŁO.....
 kujawsko - pomorskie
 zlat 36/1.....

**STAROSTWO POWIATOWE
 w RYPINIE**
 ul. Warszawska 38
 87-500 RYPIN

LEGENDA

1. Osadnik
2. Bioreaktor
3. Przepompownia
4. Tunele rozsączające



powiatowy Ośrodek Dokumentacji
 Geodezyjnej i Kartograficznej
 w Rypinie

świadczą się zgodność niniejszej mapy
 oryginałem przyjętym do państwowego zasobu
 geodezyjnego i kartograficznego w dniu 2008
 zarejestrowanym pod nr 1073/10
 niniejsza mapa nie może służyć do celów
 projektowych

Z up. KIEROWNIKA
 (imię i nazwisko podpis)
 Danuta Soblerajska
 starszy geodeta

mgr inż. Andrzej Miazek

Uprawnienia budowlane do projektowania bez ograniczeń
 w specjalności instalacyjno-inżynierskiej
 w zakresie sieci i instalacji wodociągowo-kanalizacyjnych
 nr UA-V-7342-5/85/94 Wk
 K1IP1S/1584/01

MAPA

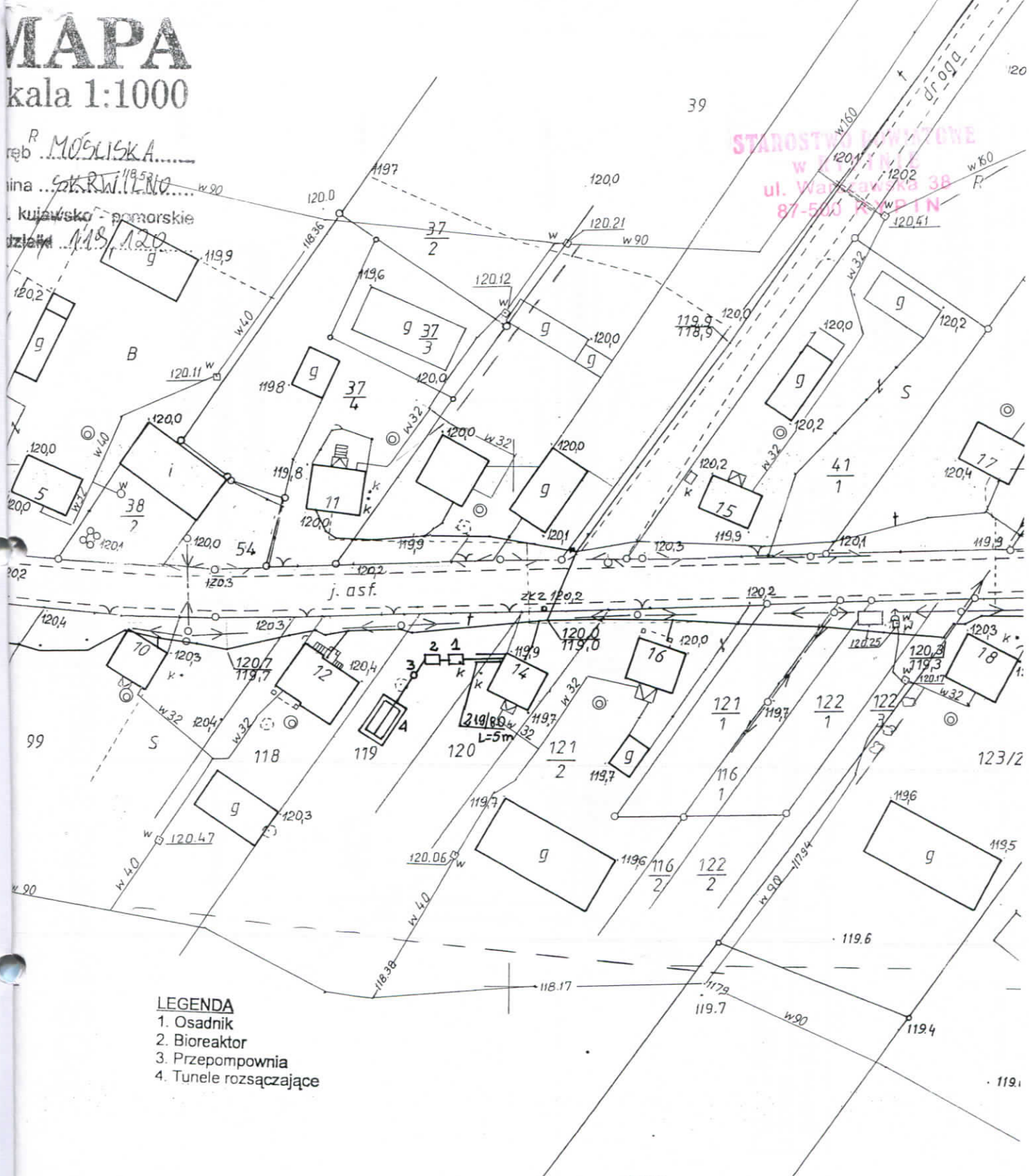
kala 1:1000

rejon MÓGLISKA

ul. SOŁEK WILNO

powiat kujawsko-pomorskie

działka 118, 120



STAROSTWO KWADRY
w Rypinie
ul. Wajtkowska 38
87-500 RYPIŃ

- LEGENDA**
1. Osadnik
 2. Bioreaktor
 3. Przepompownia
 4. Tunele rozsączające

powiatowy Ośrodek Dokumentacji
Geodezyjnej i Kartograficznej
w Rypinie

świadczą się zgodność niniejszej mapy
oryginałem przyjętym do państwowego zasobu
geodezyjnego i kartograficznego w dniu... 20.09.2009
rewidencjonowanym pod nr... 10.7.311.0

niniejsza mapa nie może służyć do celów
projektowych.

Z UP. KIEROWNIKA

.....
imie i nazwisko podpis
Aneta Sobierajska
starszy geodeta

31.05.2010

mgr inż. Andrzej Miazga

Uprawnienia budowlane do projektowania bez ograniczeń
w szczególności instalacji inżynierskiej
w zakresie sieci i instalacji wodociągowo-kanalizacyjnych
nr UA-V-7342-5/85/94 Wk
KUP/IS/1584/01