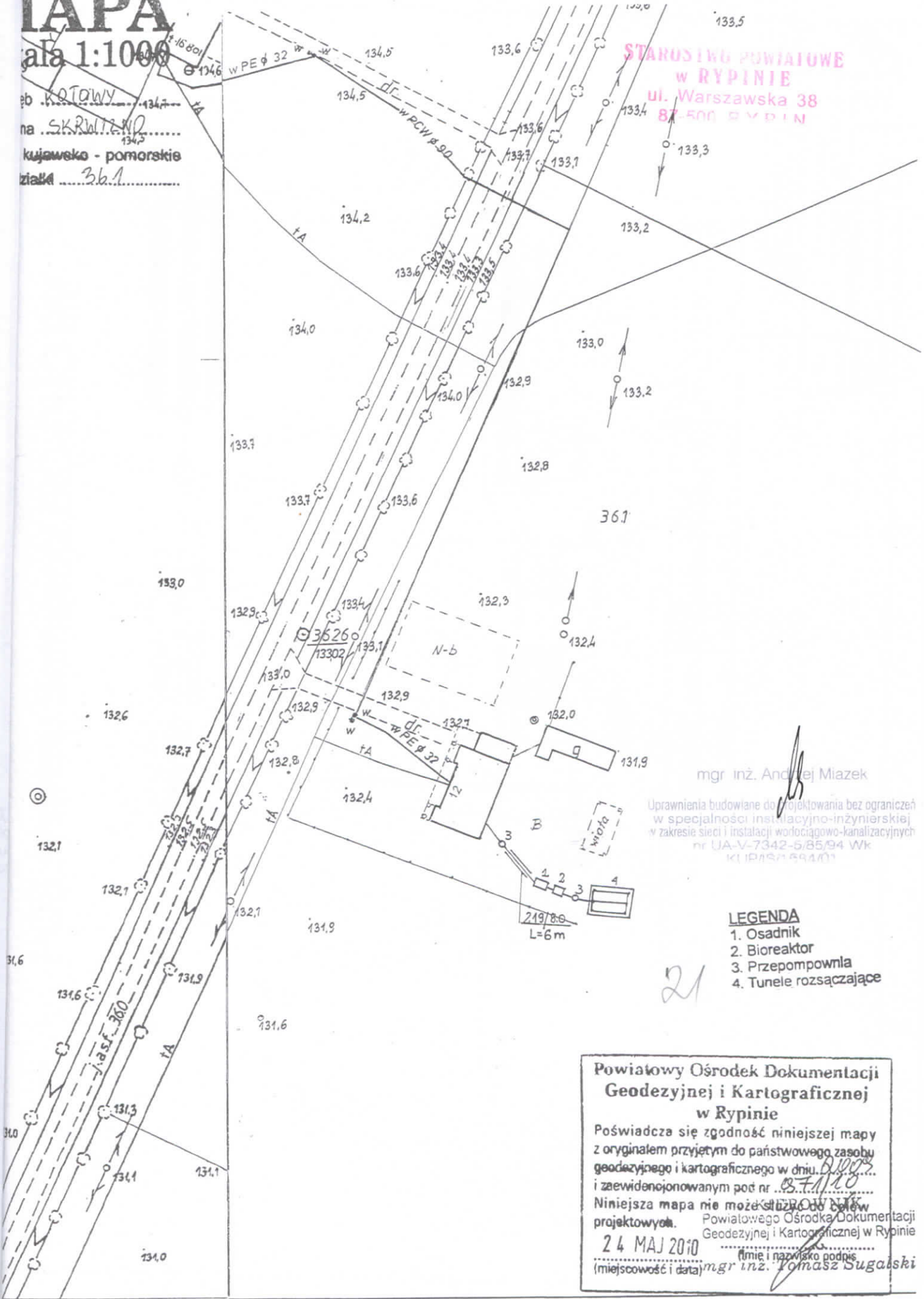


IAPA

skala 1:1000

ob. KOTAWY
na SKRW 12ND
kujawsko - pomorskie
ziemia 36.1



STAROSTWO POWIATOWE
w RYPINIE
ul. Warszawska 38
87-500 RYPIN

mgr inż. Andrzej Miazek

Uprawnienia budowlane do projektowania bez ograniczeń
w specjalności instalacyjno-inżynierskiej
w zakresie sieci i instalacji wodociągowo-kanalizacyjnych
nr UA-V-7342-6/85/94 Wk
KI IP/IS/594/01

LEGENDA

1. Osadnik
2. Bioreaktor
3. Przepompownia
4. Tunele rozsączające

21

**Powiatowy Ośrodek Dokumentacji
Geodezyjnej i Kartograficznej
w Rypinie**

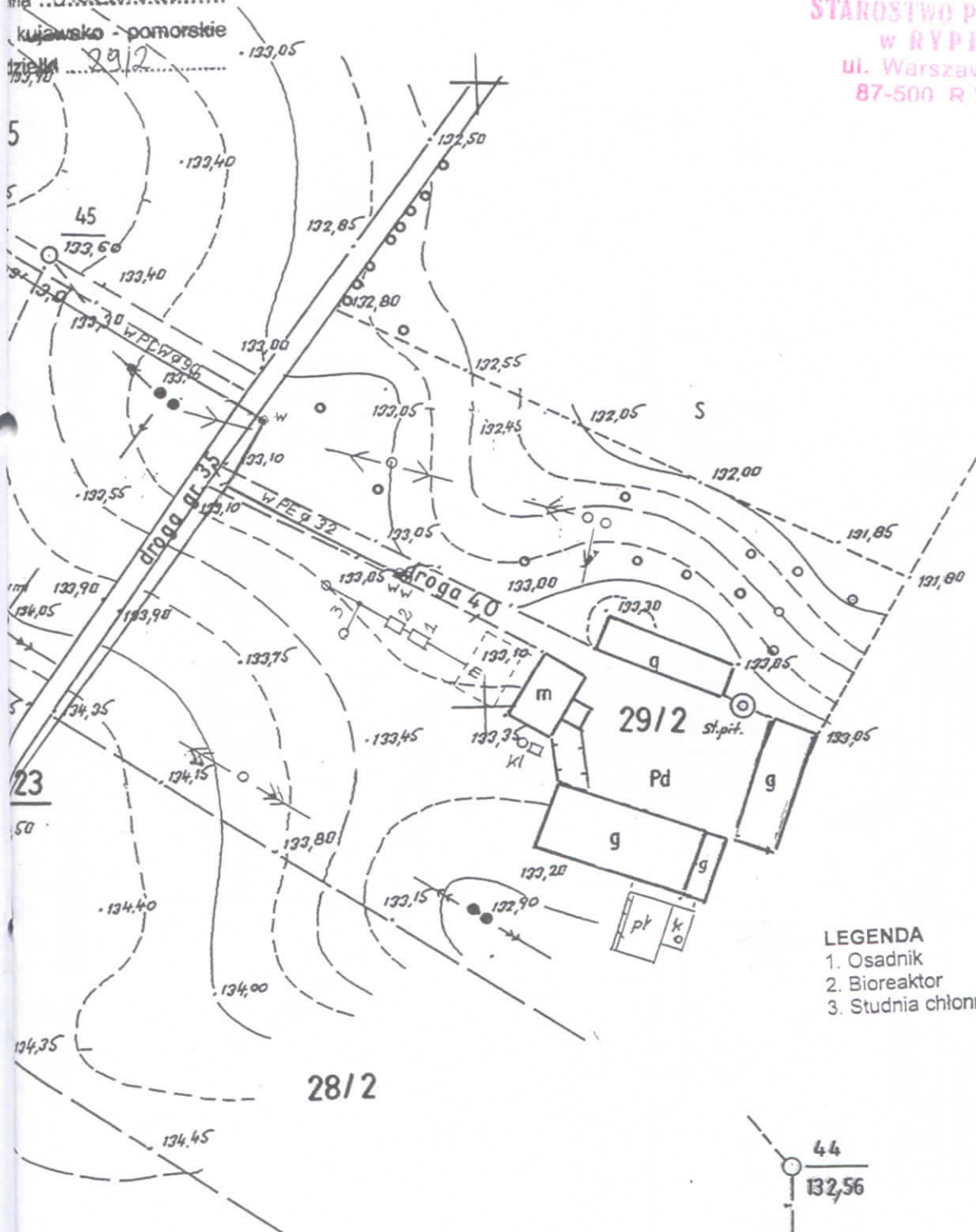
Poświadczam zgodność niniejszej mapy
z oryginałem przyjętym do państwowego zasobu
geodezyjnego i kartograficznego w dniu 24.05.2010
i zewidencjonowanym pod nr 3571/20
Niniejsza mapa nie może służyć do celów
projektowych. Powiatowego Ośrodka Dokumentacji
Geodezyjnej i Kartograficznej w Rypinie
24 MAJ 2010
(miejsce i data) mgr inż. Tomasz Sugański

MAPA

skala 1:1000

ob. KOTOWY.....
miej. SKRWILNO.....
kujawsko-pomorskie
dz. nr 29/2.....
133,12

STAROSTWO POWIATOWE
w RYPINIE
ul. Warszawska 38
87-500 RYPIN



- LEGENDA**
1. Osadnik
 2. Bioreaktor
 3. Studnia chłonna

Powiatowy Ośrodek Dokumentacji
Geodezyjnej i Kartograficznej
w Rypinie

Poświadczam zgodność niniejszej mapy
z oryginałem przyjętym do państwowego zasobu
geodezyjnego i kartograficznego w dniu...
i zarejestrowanym pod nr...

Niniejsza mapa nie może służyć do celów
projektowych.

24 MAJ 2010
(miejscowość i data)

KOTOWY

mgr inż. Tomasz Sugalski
Powiatowego Ośrodka Dokumentacji
Geodezyjnej i Kartograficznej w Rypinie

mgr inż. Andrzej Miazek

Uprawnienia budowlane do projektowania bez ograniczeń
w specjalności instalacyjno-inżynierskiej
w zakresie sieci i instalacji wodociągowo-kanalizacyjnych
nr UA-V-7342-5/85/94 WK
KUP/IS/1584/01

MAPA

skala 1:1000

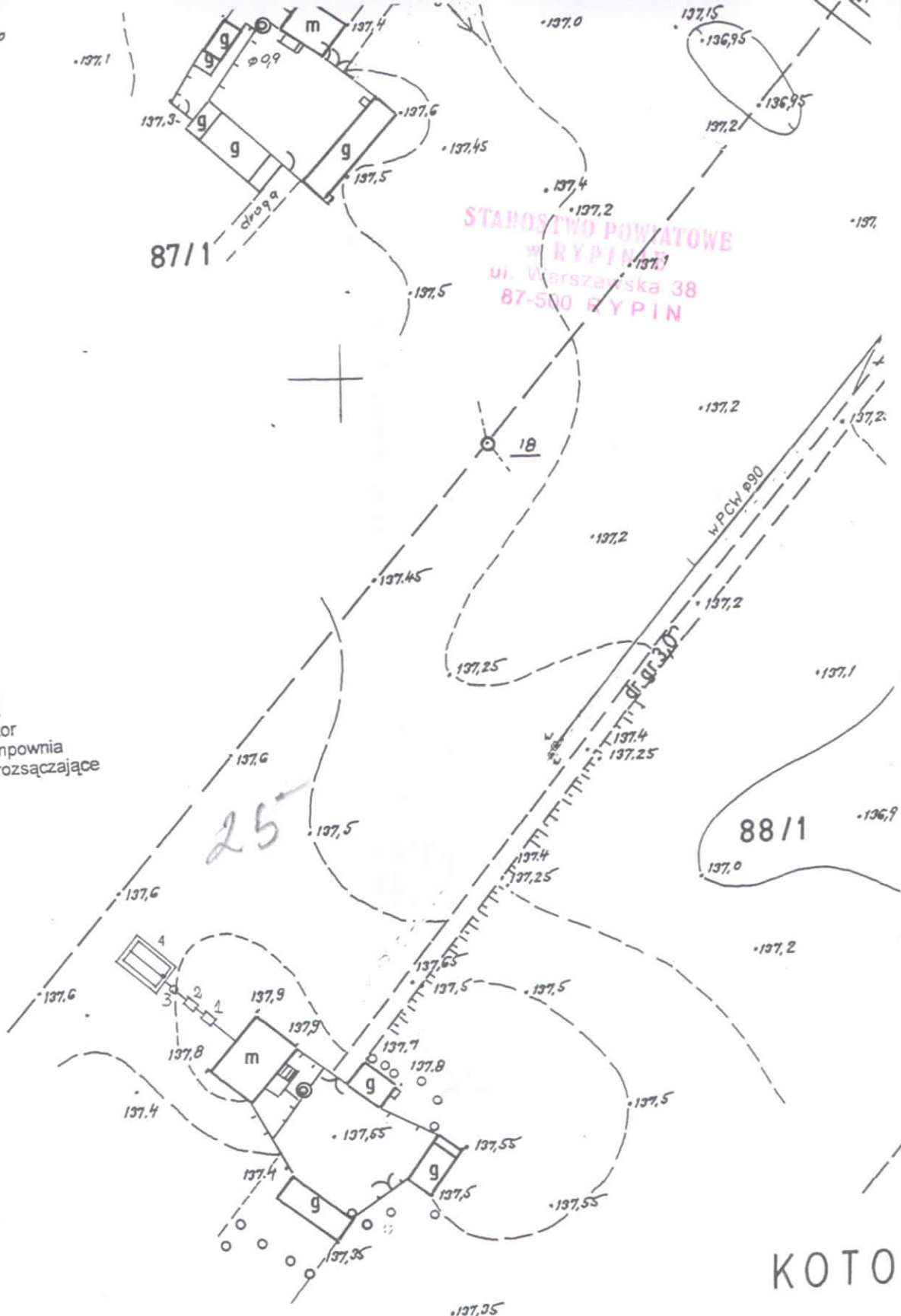
ulica RODOWY
miejscowość SKRWILNO
powiat kuwawsko-pomorskie
działka 88/1

87/1

STAROSTWO POWIATOWE
w RYPINIE
ul. Warszawska 38
87-500 RYPIN

LEGENDA

1. Osadnik
2. Bioreaktor
3. Przepompownia
4. Tunele rozsączające



Powiatowy Ośrodek Dokumentacji Geodezyjnej i Kartograficznej w Rypinie

Poświadczam zgodność niniejszej mapy z oryginałem przyjętym do państwowego zasobu geodezyjnego i kartograficznego w dniu 24.05.2010 i zaewidonowanym pod nr 87/1.
Niniejsza mapa nie może służyć do celów projektowych.

24 MAJ 2010
(miejscowość i data)

KIEROWNIK
Powiatowego Ośrodka Dokumentacji
Geodezyjnej i Kartograficznej w Rypinie
mgr inż. Tomasz Sugalski

mgr inż. Andrzej Mazek

Uprawnienia budowlane do projektowania bez ograniczeń w specjalności instalacyjno-inżynierskiej w zakresie sieci i instalacji wodociągowo-kanalizacyjnych nr UA-V-7342-5/85/94 WK
KUP/IS/1584/01

136,7

136,20

136,65

MAPA

Skala 1:1000²

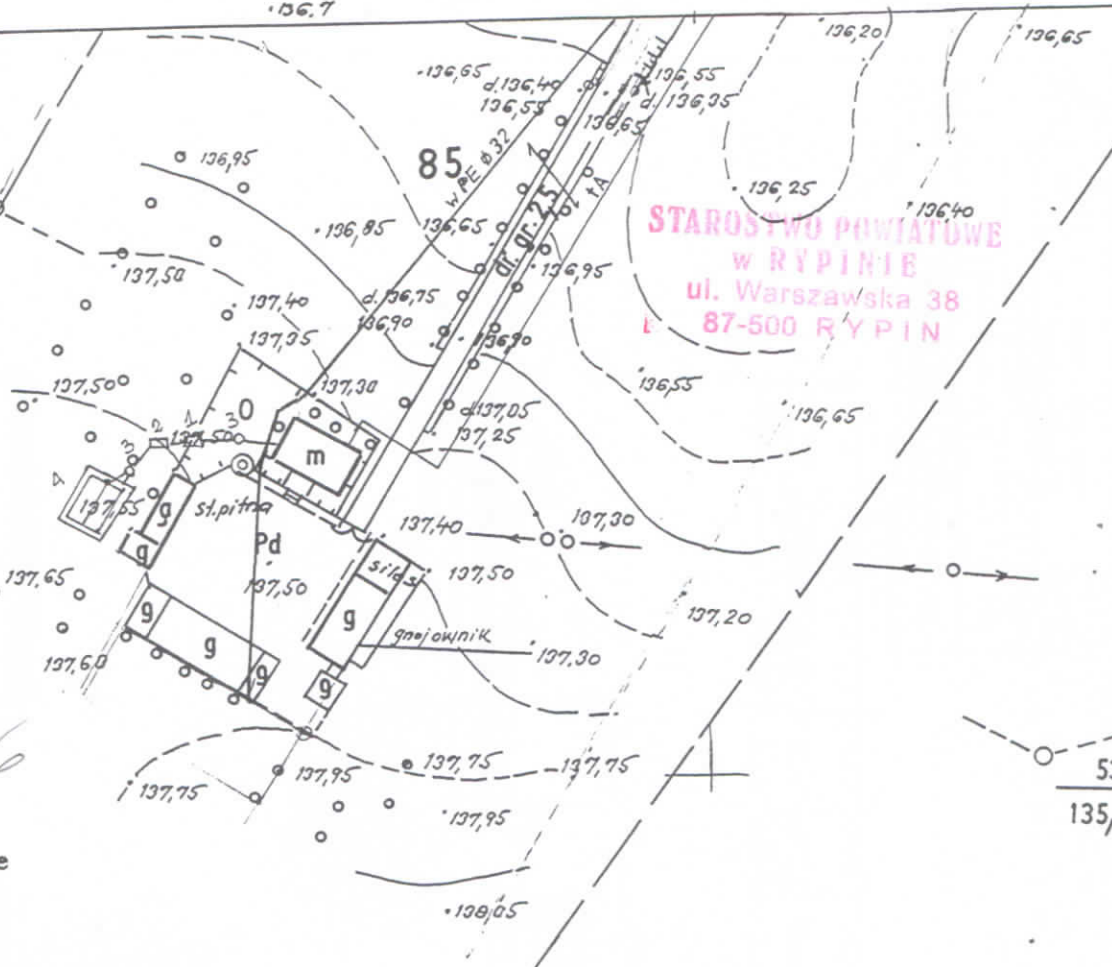
Obręb KOTOWY

Gmina SKRWILNO

wój. kujawsko - pomorskie

Nr działki 85

STAROSTWO POWIATOWE
w RYPINIE
ul. Warszawska 38
87-500 RYPIN



- LEGENDA**
1. Osadnik
 2. Bioreaktor
 3. Przepompownia
 4. Tunele rozsączające

26

53
135,90

**Powiatowy Ośrodek Dokumentacji
Geodezyjnej i Kartograficznej
w Rypinie**

Poświadczam zgodność niniejszej mapy z oryginałem przyjętym do państwowego zasobu geodezyjnego i kartograficznego w dniu 2005 i zaewidencjonowanym pod nr ST.112.
Niniejsza mapa nie może służyć do celów projektowych.

KIEROWNIK
Powiatowego Ośrodka Dokumentacji
Geodezyjnej i Kartograficznej w Rypinie
(Imię i nazwisko podpis)
mgr inż. Tomasz Sugalski

2.4. MAJ 2005
(miejscowość i data)

mgr inż. Andrzej Miazek
Uprawnienia budowlane do projektowania bez ograniczeń w specjalności instalacyjno-inżynierskiej w zakresie sieci i instalacji wodociągowo-kanalizacyjnych nr UA-V-7342-5/85/94 Wk KUP/IS/1584/01

APA

a 1:1000

OTOWY

SK.R.W.II.NO.....

województwo - pomorskie

nr 2021/2

STAROSTWO POWIATOWE
w RYPINIE
ul. Warszawska 38
87-500 RYPIN

130,7

131,3

130,8

132,7

131,7

132,5

199/1

132,7

133,2

133,4

133,3

133,8

133,6

134,0

134,4

134,6

134,6

134,3

134,7

134,9

135,0

135,0

135,0

135,0

135,0

135,0

135,0

133,10

133,70

133,50

132,45

134,10

134,10

134,20

134,10

134,10

133,75

133,9

134,1

134,2

134,6

134,7

135,0

135,0

134,5

134,9

134,9

135,2

135,0

135,4

134,20

134,20

134,10

134,10

134,6

134,9

135,2

134,9

135,0

135,4

135,4

201/2

St. pitna

97 A

132,53

132,40

132,00

133,7

133,2

133,8

134,0

134,4

134,6

134,6

132,60

132,90

133,10

133,50

133,7

134,0

134,4

134,6

134,6

134,6

132,70

132,45

132,60

132,90

133,10

133,50

133,7

134,0

134,4

134,6

134,6

132,95

132,70

132,45

132,60

132,90

133,10

133,50

133,7

134,0

134,4

134,6

134,6

134,6

132,25

132,95

132,70

132,45

132,60

132,90

133,10

133,50

133,7

134,0

134,4

134,6

134,6

134,6

132,70

132,45

132,60

132,90

133,10

133,50

133,7

134,0

134,4

134,6

134,6

134,3

134,7

134,9

135,0

135,0

132,70

132,45

132,60

132,90

133,10

133,50

133,7

134,0

134,4

134,6

134,6

134,3

134,7

134,9

135,0

135,0

135,0

135,0

130,7

131,3

130,8

132,7

132,5

131,7

132,5

132,40

132,00

133,7

133,2

133,8

134,0

134,4

134,6

134,6

134,3

134,7

134,9

135,0

132,70

132,45

132,60

132,90

133,10

133,50

133,7

134,0

134,4

134,6

134,6

134,3

134,7

134,9

135,0

135,0

135,0

135,0

135,0

130,7

131,3

130,8

132,7

132,5

131,7

132,5

132,40

132,00

133,7

133,2

133,8

134,0

134,4

134,6

134,6

134,3

134,7

134,9

135,0

130,7

131,3

130,8

132,7

132,5

131,7

132,5

132,40

132,00

133,7

133,2

133,8

134,0

134,4

134,6

134,6

134,3

134,7

134,9

135,0

130,7

131,3

130,8

132,7

132,5

131,7

132,5

132,40

132,00

133,7

133,2

133,8

134,0

134,4

134,6

134,6

134,3

134,7

134,9

135,0

130,7

131,3

130,8

132,7

132,5

131,7

132,5

132,40

132,00

133,7

133,2

133,8

134,0

134,4

134,6

134,6

134,3

134,7

134,9

135,0

130,7

131,3

130,8

132,7

132,5

131,7

132,5

132,40

132,00

133,7

133,2

133,8

134,0

134,4

134,6

134,6

134,3

134,7

134,9

135,0

130,7

131,3

130,8

132,7

132,5

131,7

132,5

132,40

132,00

133,7

133,2

133,8

134,0

134,4

134,6

134,6

134,3

134,7

134,9

135,0

130,7

