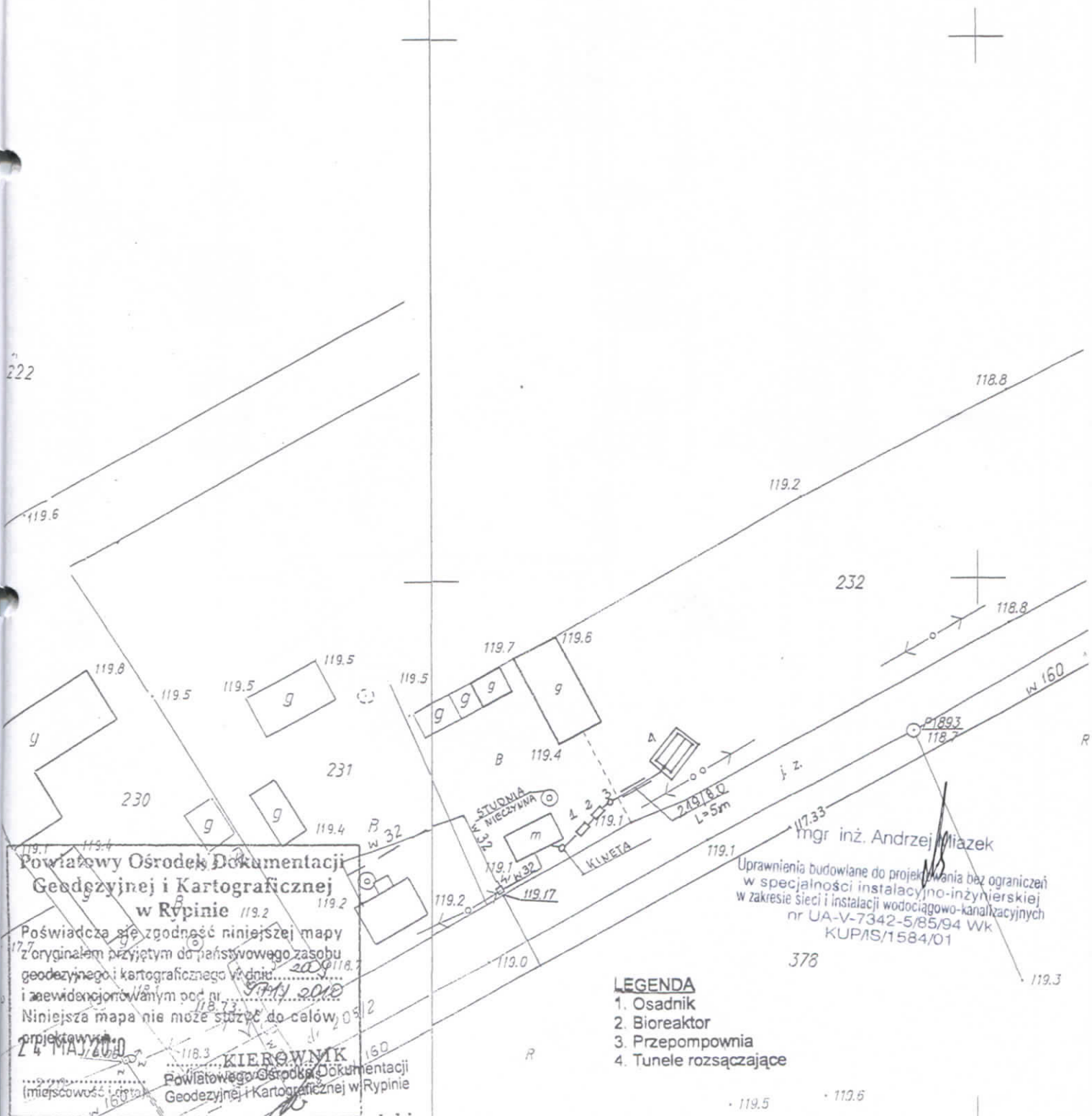


MAPA

skala 1:1000

rejon CZARNIA DUBIA
linia SKRWILNO.....
kujawsko - pomorskie
działki 232

**STAROSTWO POWIATOWE
w RYPINIE**
ul. Warszawska 38
87-500 RYPIN



**Powiatowy Ośrodek Dokumentacji
Geodezyjnej i Kartograficznej
w Rypinie**

Poświadczam zgodność niniejszej mapy z oryginałem przyjętym do państwowego zasobu geodezyjnego i kartograficznego w dniu 20.05.2010 i zewidencjonowanym pod nr 9719/2010. Niniejsza mapa nie może służyć do celów projektowych.
24 MAJ 2010

KIEROWNIK
Powiatowego Ośrodka Dokumentacji Geodezyjnej i Kartograficznej w Rypinie
mgr inż. Tomasz Sugalski
59 35 500

mgr inż. Andrzej Wiazek
Uprawnienia budowlane do projektowania bez ograniczeń w specjalności instalacyjno-inżynierskiej w zakresie sieci i instalacji wodociągowo-kanalizacyjnych nr UA-V-7342-5/85/94 WK KUP/IS/1584/01

- LEGENDA**
- 1. Osadnik
 - 2. Bioreaktor
 - 3. Przepompownia
 - 4. Tunele rozsączające

378

• 119.5 • 119.6

MAPA

Skala 1:1000

R 157
2

120.2

Obręb CZARNIA DUBIA
Gmina SKRWILNO.....
woj. kujawsko - pomorskie
Nr działki 16.1/1.....

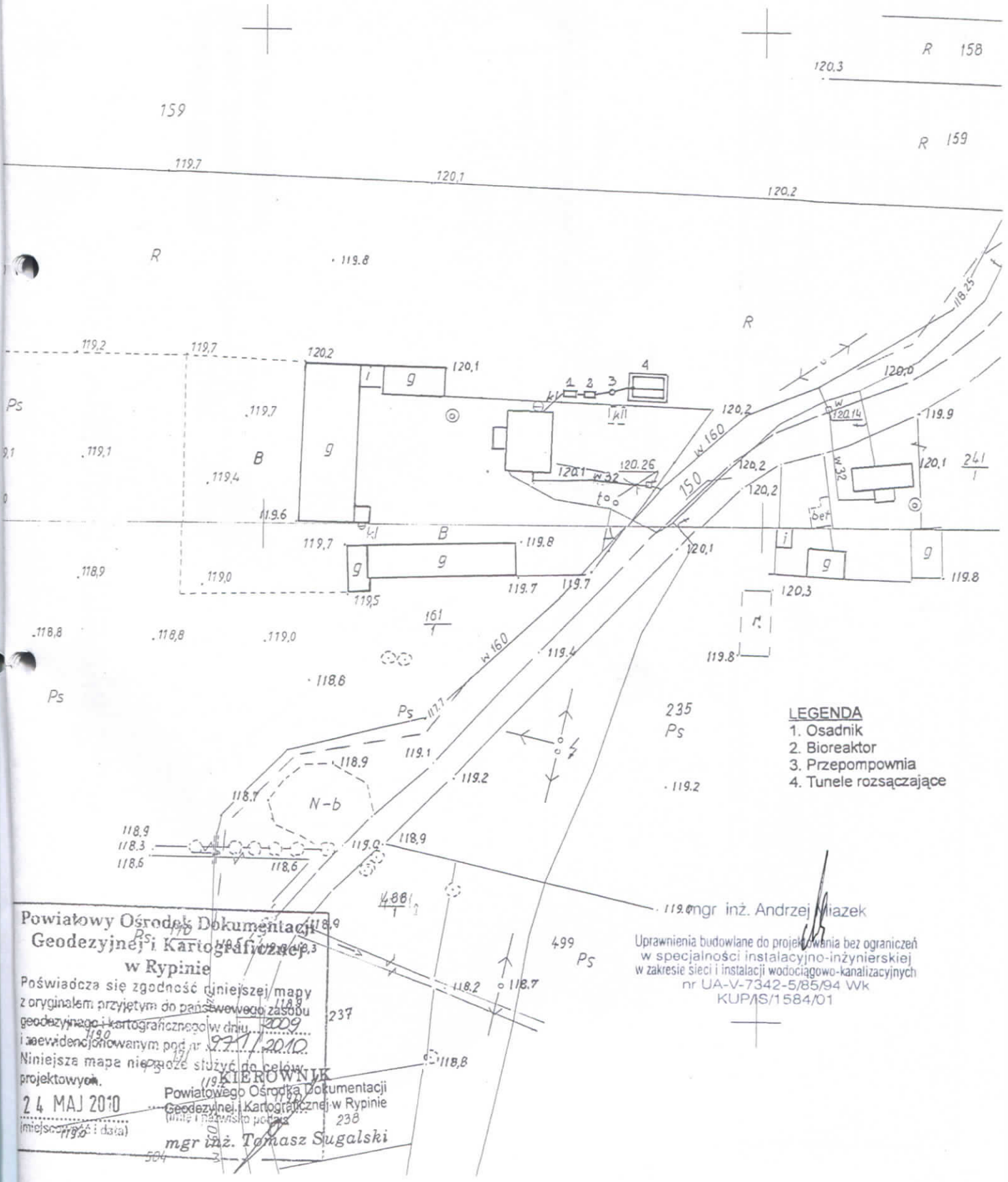
**STAROSTWO POWIATOWE
w RYPINIE**
ul. Warszawska 38
87-500 RYPIN

R 157
1

R 158

120.3

R 159



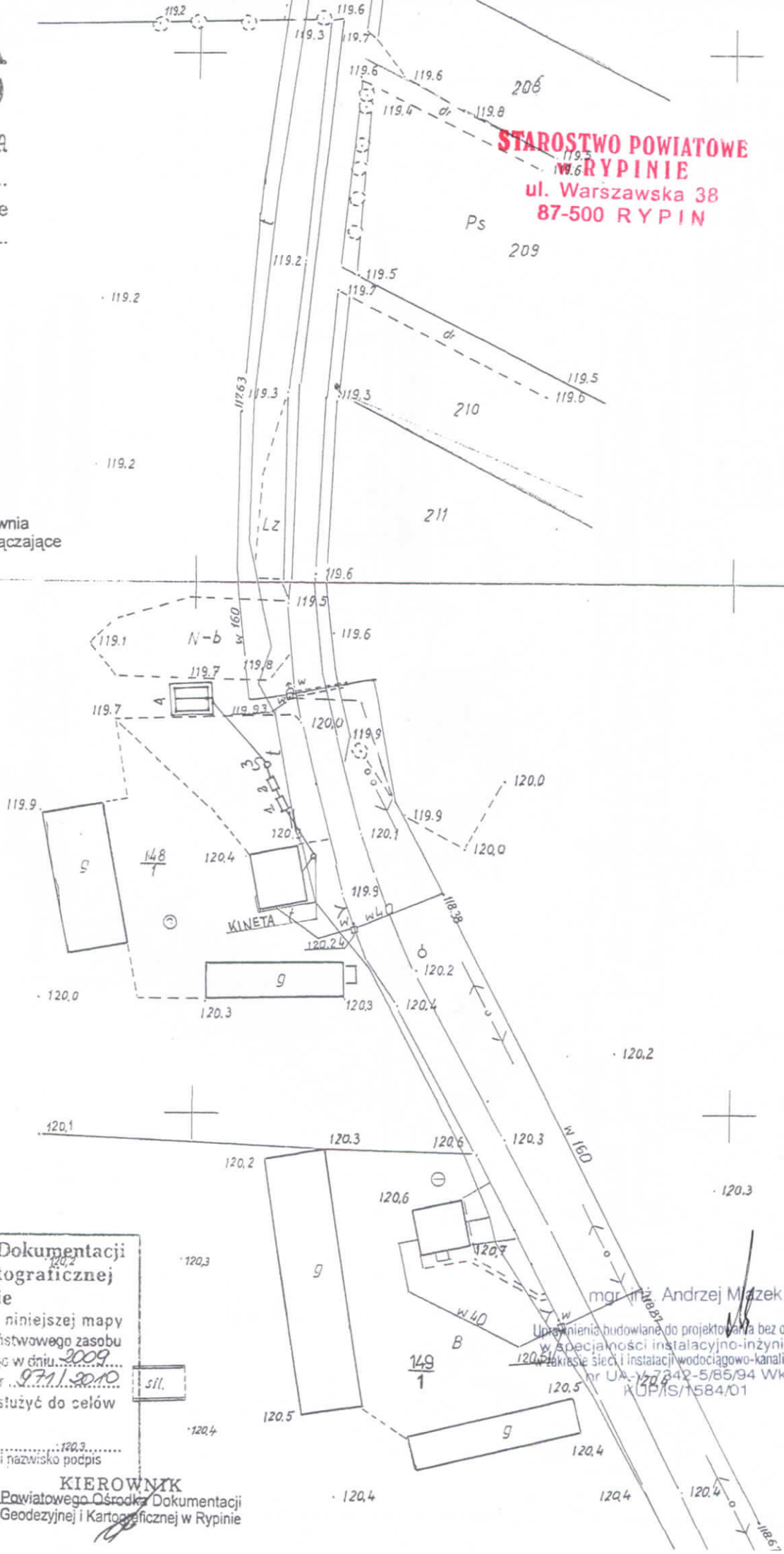
MAPA

skala 1:1000

ul. CZARNIA DULZA
na SKRZYŻOWANIE.....
kujawsko - pomorskie
złoty 14.8/1.....

**STAROSTWO POWIATOWE
W RYPINIE**
ul. Warszawska 38
87-500 RYPIN

- LEGENDA**
- 1. Osadnik
 - 2. Bioreaktor
 - 3. Przepompownia
 - 4. Tunele rozsączające



Powiatowy Ośrodek Dokumentacji
Geodezyjnej i Kartograficznej
w Rypinie

Poświadczam zgodność niniejszej mapy
z oryginałem przyjętym do państwowego zasobu
geodezyjnego i kartograficznego w dniu... 2009...
zarejestrowanym pod nr... 9711/2010...
Niniejsza mapa nie może służyć do celów
projektowych.

4. MAJ 2010.....
(miejscowość i data)

.....
(imię i nazwisko podpis)

KIEROWNIK
Powiatowego Ośrodka Dokumentacji
Geodezyjnej i Kartograficznej w Rypinie

mgr inż. Andrzej Młazek
Upoważnienia budowlane do projektowania bez ograniczeń
w specjalności instalacyjno-inżynierskiej
zakresie sieci i instalacji wodociągowo-kanalizacyjnych
nr Uch. 127/842-5/85/94 Wk
KUP/S/1584/01

MAPA

skala 1:1000

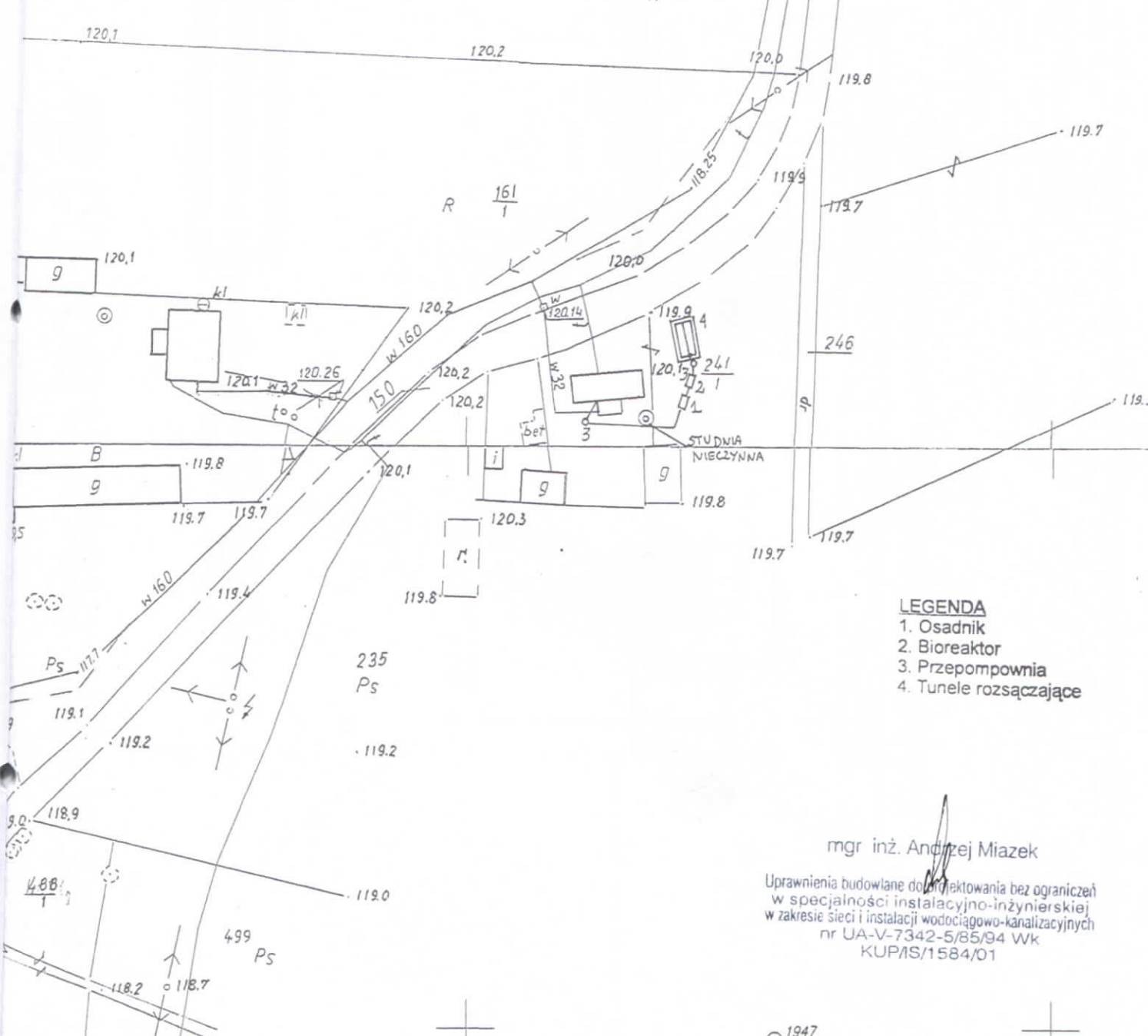
adres C. ŻARNA DUBA

ul. S. K. RYLLINO.....

miasto kujawsko - pomorskie

działka ... 24.1/1

**STAROSTWO POWIATOWE
w RYPINIE**
ul. Warszawska 36
87-500 RYPIN

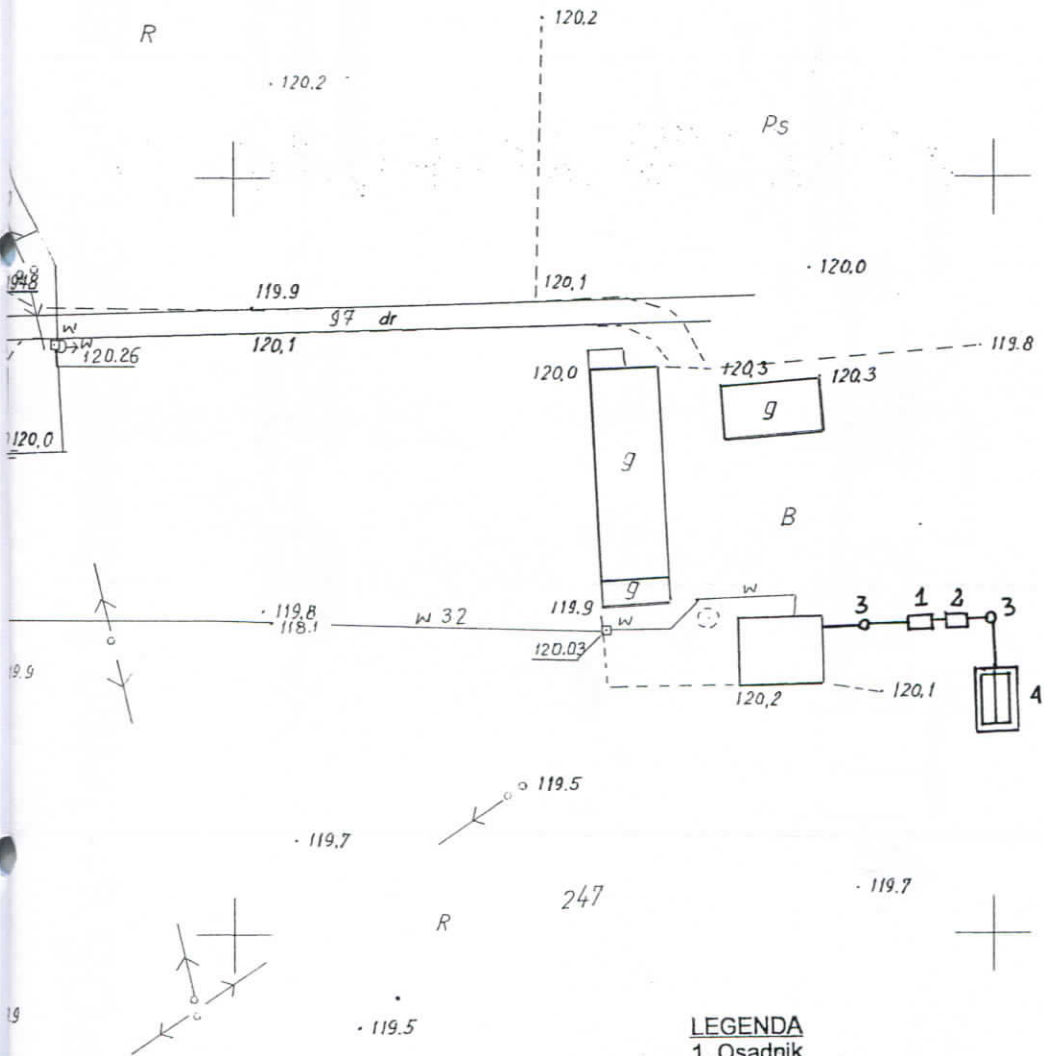


LAPA

skala 1:1000

ul. CZARNA DŁUGA
 ul. ...SKRZYWILNO...
 województwo pomorskie
 lata 247 - 120.3

**STAROSTWO POWIATOWE
 w RYPINIE**
 ul. Warszawska 38
 87-500 RYPIN



- LEGENDA**
1. Osadnik
 2. Bioreaktor
 3. Przepompownia
 4. Tunele rozsączające

mgr inż. Andrzej Młazek

Uprawnienia budowlane do projektowania bez ograniczeń
 w specjalności instalacyjno-inżynierskiej
 w zakresie sieci i instalacji wodociągowo-kanalizacyjnych
 nr UA-V-7342-5/85/94 Wk
 KLIPAS/1584/01

Powiatowy Ośrodek Dokumentacji
 Geodezyjnej i Kartograficznej
 w Rypinie

świadczą się zgodność niniejszej mapy
 z oryginałem przyjętym do państwowego zasobu
 geodezyjnego i kartograficznego w dniu... 2008
 z ewidencjonowanym pod nr... 1042/10
 niniejsza mapa nie może służyć do celów
 projektowych.

mgr inż. KIEROWNIK

31 MAJ 2010

Urząd Gminy Rypin
 Biuro Geodezyjne

