

APA

Skala 1:1000

BUDZISKA

SKRWILNO

ujawsko pomorskie

124/2

**STAROSTWO POWIATOWE
w RYPINIE**
ul. Warszawska 38
87-500 RYPIN

78/1

76

1PsV

124/3

RV

124/2

g B-RVI

mgr inż. Andrzej Miazek

Uprawnienia budowlane do projektowania bez ograniczeń
w specjalności instalacyjno-inżynierskiej
w zakresie sieci i instalacji wodociągowo-kanalizacyjnych
nr UA-V-7342-5/85/94 Wk
KLIP/IS/1584/01

LEGENDA

1. Osadnik
2. Bioreaktor
3. Przepompownia
4. Tunele rozsączające

123

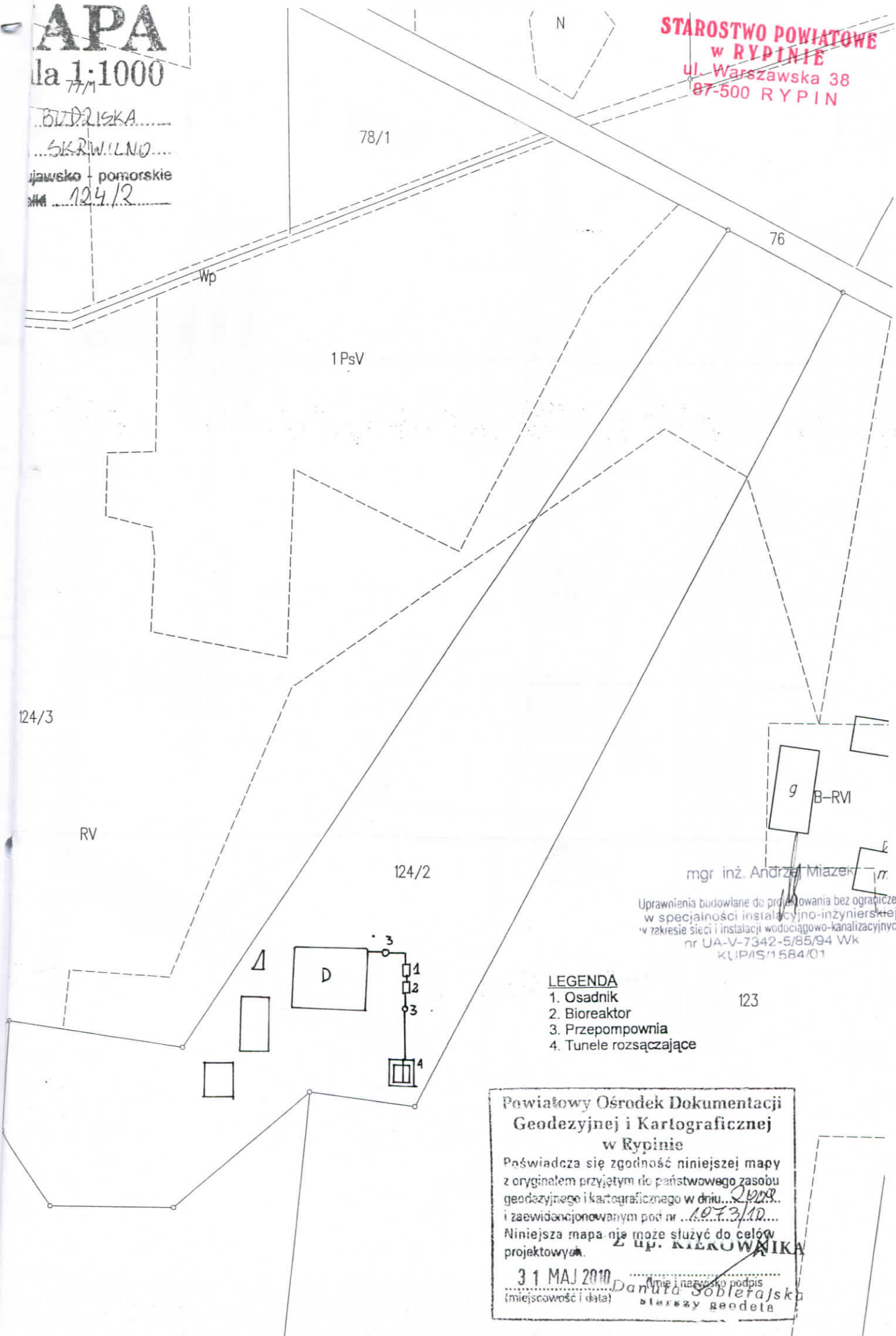
Powiatowy Ośrodek Dokumentacji Geodezyjnej i Kartograficznej w Rypinie

Poświadczam zgodność niniejszej mapy
z oryginałem przyjętym do państwowego zasobu
geodezyjnego i kartograficznego w dniu... 2010...
i zaewidencjonowanym pod nr... 1073/10...
Niniejsza mapa nie może służyć do celów
projektowych.

31 MAJ 2010

(miejscowość i data)

Imię i nazwisko podpis
Danuta Soblerajska
starszy geodeta



MAPA

skala 1:1000

nr. rej. B.U. DZIĘKA

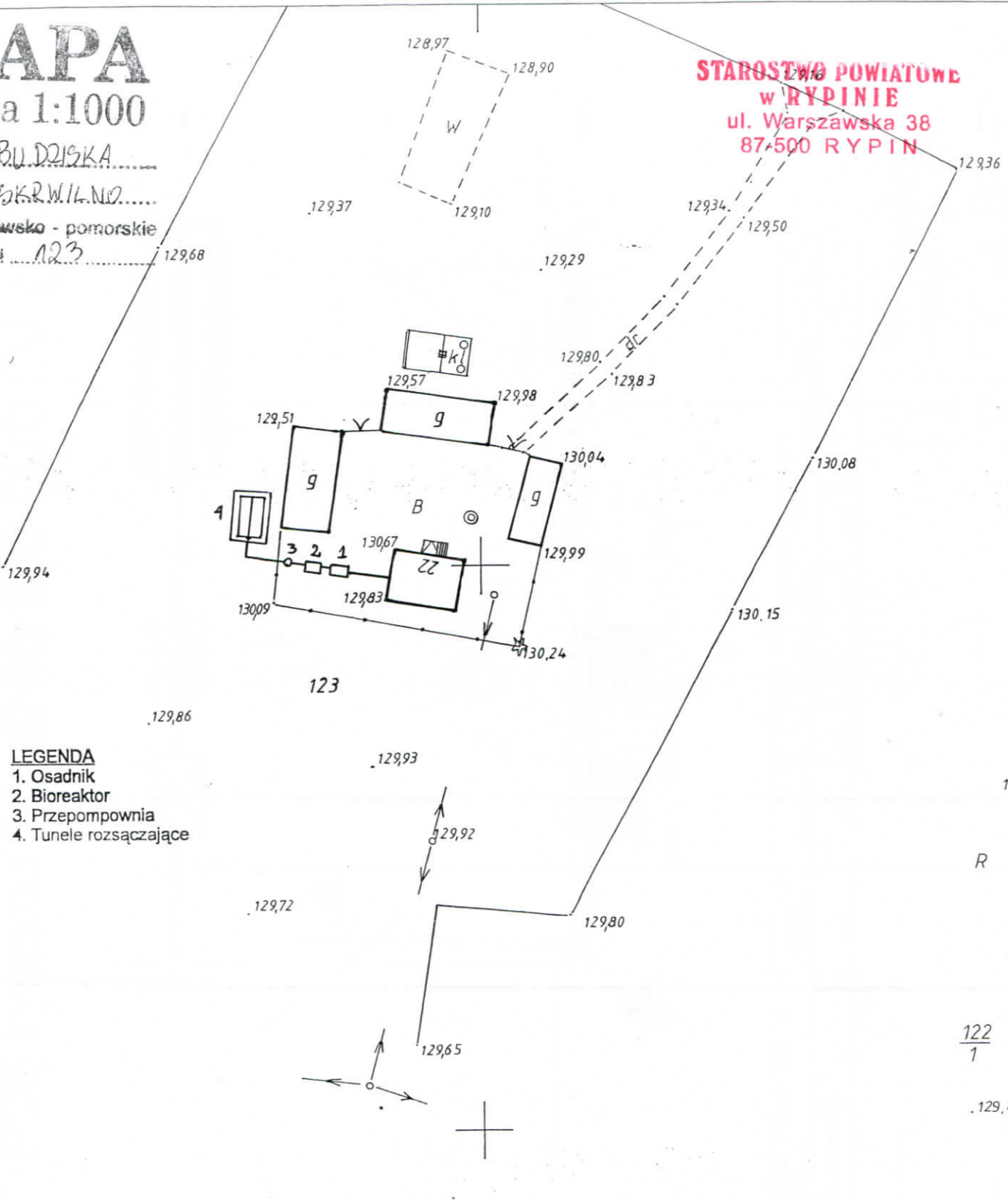
linia G.K.R.W.16.ND

powiat kujawsko-pomorskie

działka 123

124
2

STAROSTWO POWIATOWE
w RYPINIE
ul. Warszawska 38
87-500 RYPIN



LEGENDA

- 1. Osadnik
- 2. Bioreaktor
- 3. Przepompownia
- 4. Tunele rozsączające

powiatowy Ośrodek Dokumentacji
Geodezyjnej i Kartograficznej
w Rypinie

świadczą się zgodność niniejszej mapy
oryginałem przyjętym do państwowego zasobu
geodezyjnego i kartograficznego w dniu... 2005
zaewidencjonowanym pod nr... 1073/10.
Niniejsza mapa nie może służyć do celów
projektowych.

Z up. KIEROWNIKA

3.1. MAJ 2010
miejsowość i data)

Danuta Soblerajska
starszy geodeta

mgr inż. Andrzej Miazek

Uprawnienia budowlane do projektowania bez ograniczeń
w specjalności instalacyjno-inżynierskiej
w zakresie sieci i instalacji wodociągowo-kanalizacyjnych
nr UA-V-7342-5/85/94 Wk
KLIPIS 584/01

122
1

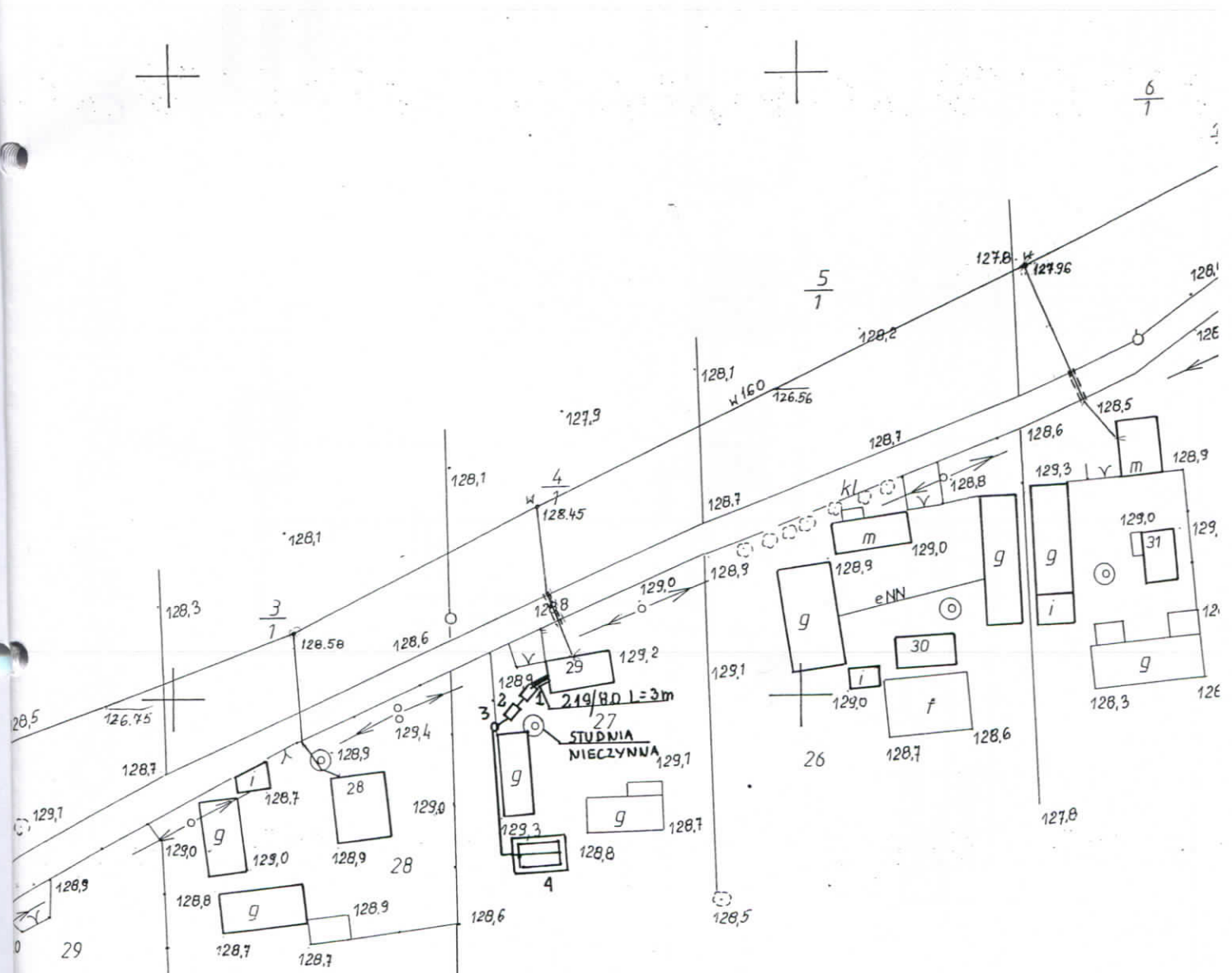
© 129,4

MAPA

Skala 1:1000

**STAROSTWO POWIATOWE
w RYPINIE**
ul. Warszawska 38
87-500 RYPIN

osiedle ..BUDZIŃSKA.....
ulica ..SKRZYWILNO.....
powiat ..kujawsko - pomorskie.....
działka ..27.....



- LEGENDA**
1. Osadnik
 2. Bioreaktor
 3. Przepompownia
 4. Tunele rozsączające

mgr inż. Andrzej Miazek

Uprawnienia budowlane do projektowania bez ograniczeń
w specjalności instalacyjno-inżynierskiej
w zakresie sieci i instalacji wodociągowo-kanalizacyjnych
nr UA-V-7342-5/85/94 Wk
KUP/IS/1584/01

Biuro Geodezyjne i Kartograficzne
w Rypinie

świadczą o zgodności niniejszej mapy
oryginałem przyjętym do państwowego zasobu
geodezyjnego i kartograficznego w dniu... 2005...
świadczającym pod nr... 107310...
Niniejsza mapa nie może służyć do celów
projektowych.

mgr inż. KIEROWNIKA

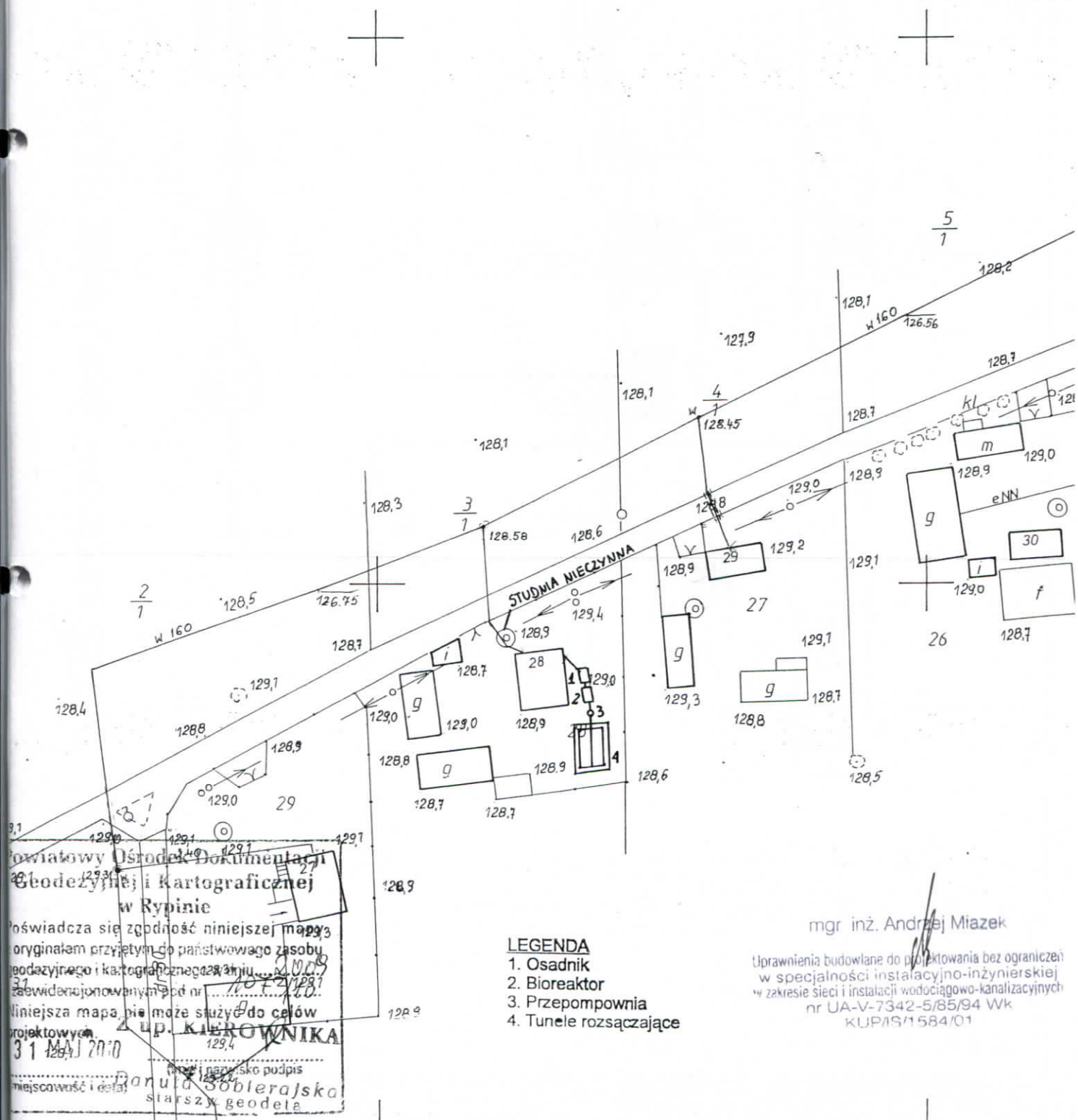
Imię i nazwisko podpis
Danuta Soblerajska
starszy geodeta

MAPA

skala 1:1000

o ...DUDZIŃSKA.....
 a ...SKRZYWIŁA.....
 województwo - pomorskie
 arkusz ...28.....

**STAROSTWO POWIATOWE
 w RYPINIE**
 ul. Warszawska 38
 87-500 RYPIN



powiatowy Ośrodek Dokumentacji
 Geodezyjnej i Kartograficznej
 w Rypinie

poświadcza się zgodność niniejszej mapy z
 oryginałem przyjętym do państwowego zasobu
 geodezyjnego i kartograficznego w dniu...
 z ewidencjonowaniem pod nr...
 niniejsza mapa nie może służyć do celów
 projektowych

31 MAJ 2010

UP. KIEROWNIKA
 Danuta Soblerajska
 starszy geodeta

- LEGENDA**
1. Osadnik
 2. Bioreaktor
 3. Przepompownia
 4. Tunele rozsączające

mgr inż. Andrzej Miazek

Uprawnienia budowlane do projektowania bez ograniczeń
 w specjalności instalacyjno-inżynierskiej
 w zakresie sieci i instalacji wodociągowo-kanalizacyjnych
 nr UA-V-7342-5/85/94 Wk
 KLUP/IS/1584/01

