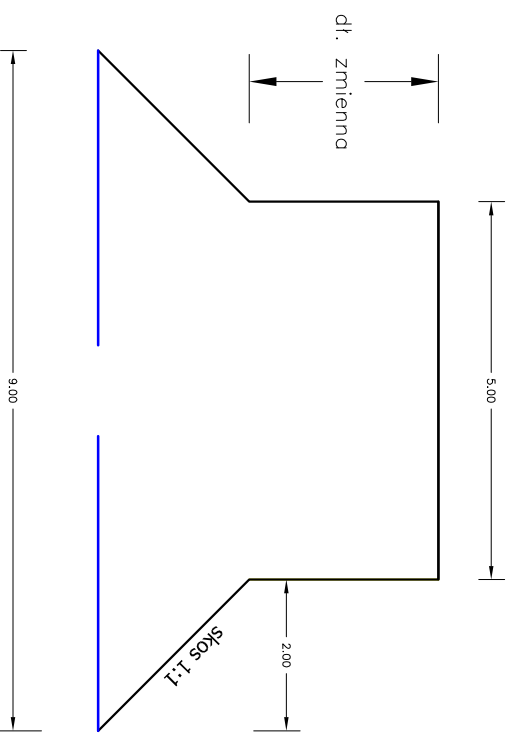
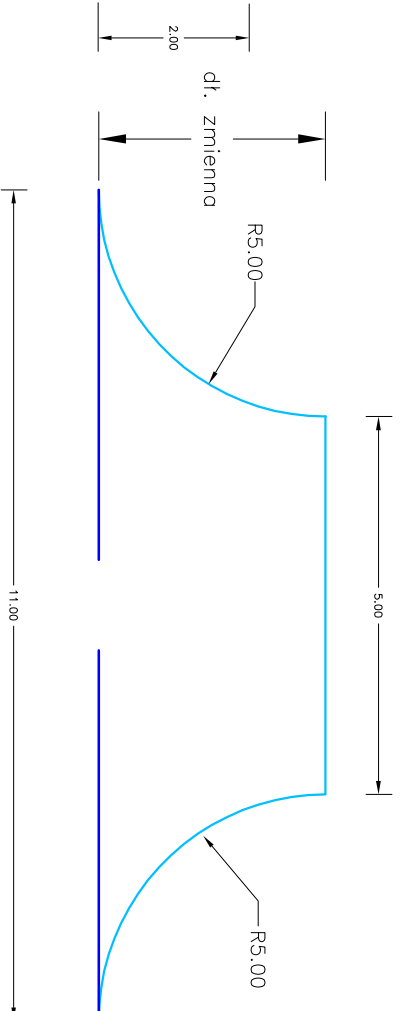


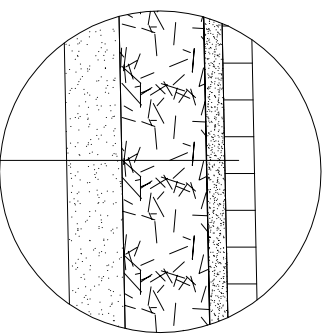
Zjazd o nawierzchni z kostki betonowej  
(widok w planie)



Zjazd o nawierzchni tłuczniowej  
(widok w planie)

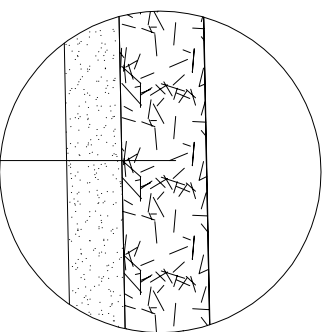


Przekrój konstrukcyjny zjazdu o nawierzchni z kostki betonowej



kostka betonowa gr. 8 cm
podsyпка cem.-piask. gr. 5 cm
podbudowa z kruszywa łamanego słab. mech. gr. 20 cm
warstwa odsączająca gr. 10 cm

Przekrój konstrukcyjny zjazdu o nawierzchni z kruszywa łamanego



podbudowa z kruszywa łamanego słab. mech. gr. 15 cm
warstwa odsączająca gr. 10 cm

Jednostka projektowa:	<b>MOJY TEREN</b> kompleksowa obsługa budownictwa	ul. Toruńska 53b m 15 87-800 Włocławek tel.kom. 607 542 675
Lokalizacja:	Województwo Kujawsko Pomorskie Powiat Rypiński Gmina Skrwilno	
Investor:	<i>Gmina Skrwilno</i> <i>ul. Rypińska 7, 87-510 Skrwilno</i>	
Nazwa inwestycji:	<i>„PRZEBUDOWA DROGI GMINNEJ NR 120425C SKUDZAWY – URSZULEWO – ETAP I OD KM 2+300DO KM+335 ODCINEK DŁ.2035 MB”</i>	
Stadium dokumentacji:	PROJEKT BUDOWLANY	
Nazwa rysunku:	PRZEKROJE NORMALNE	
Projektant:	mgr inż. Piotr Przybylski <small>nr uprawnień budowlanych: KUP/0046/POOD/04</small>	Podpis: <i>Przybylski P.</i>
Asystent Projektanta:	Maciej Zarywczyski	Podpis: <i>Wary</i>
Data:	X 2010 r.	Skala:
		Branzja:
		Drogowa
		Nr Rysunku:



ERROR: syntaxerror  
OFFENDING COMMAND: --nostringval--

STACK:

/Title  
( )  
/Subject  
(D:20110328093906+02'00')  
/ModDate  
( )  
/Keywords  
(PDFCreator Version 0.9.5)  
/Creator  
(D:20110328093906+02'00')  
/CreationDate  
(Antosia)  
/Author  
-mark-