

Niniejsza dokumentacja nie zawiera projektu utwardzenia dróg, jedynie zostało to ujęte w kosztorysie.

Odwodnienie powierzchni utwardzonej oraz dachów przewiduje się w przyległe tereny zielone.

12. Infrastruktura – uzbrojenie w sieci zewnętrzne

- woda z istniejącej sieci wodociągowej wiejskiej zlokalizowanej na ww. działce
- energia elektryczna z istniejącej napowietrznej linii energetycznej z ulicy Biezuńskiej wg dokumentacji opracowanej przez ZE Rypin
- ścieki socjalno-bytowe do sieci kanalizacyjnej przebiegającej przez tereny szkoły na zapleczu projektowanego budynku hali sportowej
- ciepło z istniejącej kotłowni szkoły podlegającej modernizacji łącznie z ciepłokierem doprowadzającym ciepło do istniejącego przedszkola i hali sportowej
- ciepła woda użytkowa z elektrycznych przepływowych podgrzewaczy wody
- wody opadowe – rynnami, powierzchniowo w istniejący grunt i tereny zielone
- dojazd kołowy i pieszy - utwardzony z ulicy Biezuńskiej i Leśnej.

13. Bilans terenu

• powierzchnia budynku gimnazjum	1075,0 m ²
• powierzchnia terenów zabudowanych istniejących	2100,0 m ²
• powierzchnia zabudowy proj. bud. hali sportowej	1218,8 m ²
• powierzchnia dróg kołowych i pieszych	2100,0 m ²
• tereny zielone	6237,7 m ²
• powierzchnia terenu stacji uzdatniania wody	1080,0 m ²

Razem pow. działki 13811,5 m²

Uwaga: Ze względu na wielkość działki nie wykonano dokładniejszego bilansu, gdyż nie przewiduje się dokładniejszego zagospodarowania pozostałego terenu ani nie było to w zakresie umownym.

mgr inż. arch. Tadeusz Łopiński
 uprawnienia budowlane do projektowania
 w specjalności architektonicznej
 bez ograniczeń
 nr ewid. NN-8345/474/81

mgr inż. arch. Małgorzata Łapińska
 uprawnienia budowlane do projektowania
 bez ograniczeń w specjalności architektonicznej
 nr ewidencyjny NN-8345/437/81

MAREK TYCZKOWSKI
 mgr inż. budownictwa lądowego
 upr. § 5 ust. 1 p. 1, § 6 ust. 3,
 § 13 ust. 1 p. 2

Skrwilno, dnia 17 lipca 2007 roku

DECYZJA Nr 7331 - 35/07 o niniejsza stała się prawomocna
o ustaleniu lokalizacji celu publicznego 6 sierpnia 2007

Stosownie do przepisów art. 50 ustawy z dnia 27 marca 2003 roku o planowaniu i zagospodarowaniu przestrzennym (Dz. U. Nr 80 poz. 717 z późn. zm.) oraz art. 104 ustawy z dnia 14 czerwca 1960 r. Kodeks postępowania administracyjnego (Dz. U. z 2000 roku Nr 98 poz. 1071 z późn. zm.)

- po rozpatrzeniu wniosku GMINY SKRWILNO ul. Rypińska 7; 87-510 Skrwilno z dnia 17 kwietnia 2007 r.
- dotyczącego: wydania decyzji o ustaleniu lokalizacji celu publicznego dla inwestycji polegającej na budowie hali sportowej i nowego budynku gimnazjum na działkach o Nr ewidencyjnych 918/4 i 918/5 położonych w miejscowości Skrwilno przy ulicach Biezuńskiej i Leśnej

Na podstawie następujących przepisów szczególnych:

- 1 art. 1 ust. 2; art. 2 ust. 5, art. 50, art. 51 ust. 2; art. 53 i 54 Ustawy z dnia 27 marca 2003 roku o planowaniu i zagospodarowaniu przestrzennym (Dz. U. z 2003 roku; Nr 80 poz. 717 z późniejszymi zmianami),
- 2 art. 4 i 5 ustawy z dnia 7 lipca 1994 roku Prawo budowlane (Dz. U. z 2006 r. Nr 156 poz. 1118 z późn. zm.),
- 3 § 11, 12, 13, 60, 271 i 273 Rozporządzenie Ministra Infrastruktury z dnia 12 kwietnia 2002 roku w sprawie warunków technicznych jakim powinny odpowiadać budynki i ich usytuowanie (Dz. U. Nr 75, poz. 960 z późn. zm.)
- 4 art. 72, 73 i 76 ustawy z dnia 27 kwietnia 2001 roku Prawo ochrony środowiska (Dz. U. z 2006 r. Nr 129 poz. 902 z późn. zm.),
- 5 art. 29 i 30 ustawy z dnia 18 lipca 2001 r. Prawo wodne (Dz. U. z 2005 r. Nr 239 poz. 2019 z późn. zm.),
- 6 art. 26 i 43 ustawy z dnia 21 marca 1985r. o drogach publicznych (Dz. U. z 2007r. Nr 19 poz. 115 z późn. zm.),
- 7 § 7 i 8 Rozporządzenie Ministra Transportu i Gospodarki Morskiej z dnia 2 marca 1999 r. w sprawie warunków technicznych, jakim powinny odpowiadać drogi publiczne i ich usytuowanie (Dz. U. Nr 43 poz. 430 z późn. zm.),
- 8 art. 7 i 11 ustawy z dnia 3 lutego 1995 roku o ochronie gruntów rolnych i leśnych (Dz. U. z 2004r. Nr 121 poz. 1266 z późn. zm.),
- 9 ustawa z dnia 10 kwietnia 1997 Prawo energetyczne (Dz. U. z 2006 r. Nr 89 poz. 625 z późn. zm.) oraz przepisy wykonawcze do tej ustawy,

u s t a l a m

dla inwestycji celu publicznego polegającej na budowie hali sportowej i nowego budynku gimnazjum przewidzianej do realizacji w miejscowości Skrwilno przy ulicach Biezuńskiej i Leśnej na działkach o Nr ewidencyjnych 918/4 i 918/5

warunki zabudowy usługowej, oraz

wymagania dotyczące nowej zabudowy i zagospodarowania terenu t.j.:

1. Ustalenia dotyczące funkcji zabudowy i zagospodarowania terenu

1. **Ustala się przeznaczenie podstawowe – funkcja usługowa z zakresu oświaty.** Oznacza to możliwość sposobu użytkowania istniejących obiektów budowlanych i możliwość ich rozbudowy pod potrzeby usług oświaty (UO) jak publiczna szkoła średnia i sportu (US) jak zespoły boisk sportowych przyszkolnych z salą gimnastyczną przy spełnieniu odpowiednich warunków zagospodarowania terenu, w którym o sposobie użytkowania planowanej funkcji powinny decydować szczegółowe przepisy sanitarne, ochrony środowiska, prawa budowlanego i wymogi estetyczne, wraz niezbędnymi urządzeniami infrastruktury technicznej i komunikacji przy spełnieniu lokalnych warunków zagospodarowania przestrzennego

Przedsiębiorstwo
Produkcyjne-Usługowo-Handlowe
»PRONIBA« sp. z o.o.
64-800 Chodzież, ul. Młynowa 3
skr. poczt. 47, tel. (0-67) 284 58 98
NIP 764-010-42-64

Zgodność ksera z oryginałem

- stwierdzam -

Chodzież, dnia 08.05.08 r.

2. Ustalenia dotyczące warunków i wymagań kształtowania ładu przestrzennego dla zabudowy i zagospodarowania terenu

- 1) Planowaną budowę budynku hali sportowej i nowego budynku gimnazjum w zabudowie usługowej kształtować w dostosowaniu do typu i charakteru planowanej inwestycji, tj. pod względem kształtu okien i stolarki drzwiowej zadbać o wystrój planowanego obiektu,
- 2) Szczegółowe ustalenia dla planowanej zabudowy:
 - a) budowa hali sportowej – sala gimnastyczna z antresolą widowiskową i zapleczem tj.: szatnie, łazienki, pokój nauczycielski, pomieszczenia magazynowe, hall i klatka schodowa
 - ✓ budynek jednokondygnacyjny z zapleczem dwukondygnacyjnym, obiekt wolnostojący, o wymiarach ca 43,00m x 32,00m,
 - ✓ ściany murowane, dach dwuspadowy o nachyleniu połaci dachowych ca $10^{\circ} \pm 10^{\circ}$, wyposażenie w instalacje CO, CW, elektryczną i kanalizacyjną
 - b) nowego budynku gimnazjum – 8-10 izb lekcyjnych, z zapleczem tj.: szatnie, łazienki, pokoje nauczycielskie, pomieszczenia gospodarczo-magazynowe, holl i klatka schodowa
 - ✓ obiekt wolnostojący, o wymiarach ca 40,0m x 17,0m, trzykondygnacyjny, bez podpiwniczenia
 - ✓ ściany murowane, dach dwuspadowy o nachyleniu połaci dachowych ca $30^{\circ} \pm 10^{\circ}$, wyposażenie w instalacje CO, CW, elektryczną i kanalizacyjną
 - c) przyłączy:
 - ✓ energetyczne – zintegrowane złącza kablowe NN do zasilania projektowanego budynku usługowego (hali sportowej i szkoły) zabudowane w linii ogrodzenia działki w miejscu umożliwiającym swobodny odczyt wskazań stanu licznika zgodnie z warunkami właściwego Rejonu Energetycznego w Rypinie, ul. Piaski 31
 - ✓ wodociągowe – przyłącze do każdego planowanego budynku, jako odgałęzienie od istniejącej gminnej sieci wodociągowej zgodnie z warunkami gestora sieci
 - ✓ kanalizacyjne - przyłącze do każdego planowanego budynku, jako podłączenie do istniejącej gminnej sieci kanalizacyjnej i
- 3) W celu zachowania wymaganych odległości od granic działki (nieruchomości) zgodnie z ww. przepisami prawnymi ustala się konieczność scalenie działek w celu utworzenia jednej nieruchomości - jednego nr dla działek o nr 918/4 i 918/5 (likwidacja granic pomiędzy tymi działkami)
- 4) Nieprzekraczalne minimalne linie zabudowy przyjmuje się:
 - a) od osi linii energetycznej niskiego napięcia - 4,5 m w obie strony,
 - b) od granicy z sąsiednią działką
 - ✓ 4m – w przypadku budynku zwróconego ścianą z otworami okiennymi lub drzwiowymi w stronę tej granicy,
 - ✓ 3m – w przypadku budynku zwróconego ścianą bez otworów okiennych lub drzwiowych w stronę tej granicy,

3. Ustalenia dotyczące ochrony środowiska, przyrody i krajobrazu

- 1) Planowana inwestycja położona jest w Obszarze Chronionego Krajobrazu Źródeł Skrwy – ekosystem łądowo-wodny z zachowaniem bioróżnorodności biologicznej siedlisk Równiny Urszulewskiej oraz ochroną krajobrazu jeziora Urszulewskiego i źródeł rzeki Skrwy w bezpośrednim sąsiedztwie Górznieńsko – Lidzbarskiego Parku Krajobrazowego (Rozporządzenie Wojewody Kujawsko - Pomorskiego Nr 12/2005 z dnia 9 czerwca 2005 roku w sprawie obszarów chronionego krajobrazu (Dz. Urz. Woj. Kuj.-Pom. Nr 120, poz. 72) – sposób użytkowania i zagospodarowania obszaru nie może prowadzić do naruszenia jego równowagi ekologicznej, wprowadza się zakaz lokalizowania obiektów budowlanych w obszarach chronionych w pasie szerokości 100 m od linii

brzegów rzek, jezior i innych zbiorników wodnych, z wyjątkiem urządzeń wodnych oraz obiektów służących prowadzeniu racjonalnej gospodarki rolnej, leśnej lub rybackiej.

- 2) **Planowaną budowę budynków usługowych** w istniejącej zabudowie usługowej projektować o cechach architektury wiejskiej regionalnej, wkomponowanej w naturalny krajobraz.
- 3) **Powierzchnie biologicznie czynne** - przeznaczyć co najmniej 30% powierzchni działki usługowej pod zieleni urządzoną
- 4) **W przypadku wystąpienia urządzeń melioracyjnych należy je zachować lub przebudować na koszt inwestora** w porozumieniu z Gminną Spółką Wodną w Skrwilnie i Kujawsko – Pomorskim Zarządem Melioracji i Urządzeń Wodnych we Włocławku, Biuro Terenowe w Lipnie w sposób zapewniający prawidłowe ich funkcjonowanie.
- 5) **Planowana inwestycja położona jest na obszarze stanowiącym teren zabudowy innej**, która nie powoduje zmiany przeznaczenia gruntów zabudowanych, w związku z powyższym nie podlega ochronie gruntów rolnych i nie wymaga wyłączenia z produkcji rolnej.

4. Ustalenia dotyczące ochrony dziedzictwa kulturowego i zabytków

- 1) Teren planowanej inwestycji położony jest poza obszarami chronionymi z zakresu dziedzictwa kulturowego i zabytków, nie stwierdzono położenia w obrębie działki udokumentowanych stanowisk archeologicznych.
- 2) Na terenie planowanej inwestycji w trakcie prowadzenia prac ziemnych w przypadku odkrycia relikwii kultury materialnej teren winien być udostępniony do badań archeologicznych zrealizowanych na koszt inwestora.

5. Ustalenia dotyczące obsługi w zakresie komunikacji

- 1) **Drogi publiczne przyległa do terenu szkoły:**
 - ✓ Ul. Biezuńska – kategorii drogi powiatowej nr 2222C – Skrwilno – gr. woj. (Lutocin)
 - ✓ Ul. Leśna – kategorii drogi powiatowej nr 2220C – Okalewo – Skrwilno – gr. woj. (Dziki Bór)

- o szerokości pasów drogowych w istniejących liniach rozgraniczenia,
- 2) **Obsługa komunikacyjna** winna się odbywać poprzez istniejące zjazdy z dróg powiatowych
- 3) **Nieprzekraczalną linię zabudowy od przyległych dróg powiatowych** przyjmuje się 8m od skrajnej krawędzi jezdni lecz nie mniej niż 4m od linii rozgraniczenia z drogą

6. Ustalenia dotyczące obsługi w zakresie infrastruktury technicznej

- 1) **Ewentualne wszelkie kolizje z istniejącą infrastrukturą techniczną** winny być szczegółowo rozwiązane zgodnie z przepisami szczególnymi w tym zakresie na etapie sporządzania dokumentacji projektowej w uzgodnieniu z gestorami poszczególnej infrastruktury technicznej
- 2) **Zaopatrzenie w wodę – istniejące przyłącze wodociągowe**, z gminnej sieci wodociągowej, nowy pobór zgodnie z warunkami gestora sieci,
- 3) **Ścieki sanitarne – istniejące przyłącze kanalizacyjne**, do gminnej sieci kanalizacyjnej i do gminnej oczyszczalni ścieków zgodnie z warunkami gestora sieci
- 4) **Odprowadzenie wód deszczowych** z połaci dachowych i powierzchni gruntów przewidzieć do gruntu,
- 5) **Zaopatrzenie w energię elektryczną – istniejące przyłącze elektroenergetyczne, nowe zapotrzebowanie** zgodnie z uzyskanymi warunkami technicznymi z właściwego Rejonu Energetycznego w Rypinie, ul. Piaski 31,
- 6) **Zaopatrzenie w ciepło** – ogrzewanie indywidualne, dla ochrony powietrza atmosferycznego do ogrzewania budynków preferuje się paliwa ekologiczne,
- 7) **Odpady komunalne stałe** winny być segregowane i gromadzone w wyznaczonych miejscach do tymczasowego gromadzenia odpadów **uwzględniając ich segregację na od-**

Przebiegłostwo
 Produkcyjno-Usługowo-Terminowe
 WPROXIMEX sp. z o.o.
 64-800 Chodzież, ul. Młocińska 3
 skr. poczt. 47, tel. (0-67) 27 00 00
 NIP 764-010-82-54

Zgodność ksera z oryginałem

- stwierdzam -

Chodzież, dnia 08.05.08

pady do odzysku i pozostałe w szczelnych pojemnikach zlokalizowanych zgodnie z „Prawem budowlanym”, a następnie wywożone zorganizowanym wywozem na gminne składowisko odpadów,

7. Ustalenia wymagań dotyczących ochrony interesów osób trzecich

- 1) Nie narusza interesów osób trzecich tj.: posiada dostęp do drogi publicznej, możliwość korzystania z mediów infrastruktury technicznej, obiekt nie jest uciążliwy pod względem hałasu, zakłóceń elektrycznych, zanieczyszczeń wody i gleby itp.
- 2) Najbliższe otoczenie to tereny zwartej zabudowy wsi Skrwilno i tereny rolne z rozproszoną zabudową zagrodową.

8. Przebieg i szczególne warunki inwestycji liniowych

Planowana zabudowa posiada wyposażenia w infrastrukturę techniczną; podłączenie do sieci wodociągowo – kanalizacyjnej i elektroenergetycznej.

Linie rozgraniczające teren inwestycji oraz oznaczenia graficzne przedstawione są na mapach stanowiących załączniki do niniejszej decyzji.

Niniejsza decyzja ważna jest do dnia na czas nieokreślony

Niniejsza decyzja może utracić ważność, jeśli organ, który ją wydał stwierdzi jej wygaśnięcie w przypadkach, gdy:

- a) inny wnioskodawca uzyskał pozwolenie na budowę
- b) dla tego terenu uchwalono plan miejscowy, którego ustalenia są inne niż w wydanej decyzji

Uzasadnienie

1. Niniejsza decyzja została opracowana na wniosek zainteresowanego.
2. Dla terenu, na którym położona jest przedmiotowa działka nie obowiązują ustalenia miejscowego planu zagospodarowania przestrzennego, dotychczas obowiązujący miejscowy plan zagospodarowania przestrzennego utracił ważność z końcem 2003 roku, wobec tego podstawą niniejszej decyzji są przepisy szczególne.
3. Ustalenia niniejszej decyzji są zgodne z wyżej wymienionymi przepisami szczególnymi.
4. Zgodnie z art. 61 § 4 Kodeksu Postępowania Administracyjnego organ I instancji wszczął postępowanie o czym zawiadomił strony pismem Nr znak 7331- 35 /07 z dnia 23 maja 2007 roku, umożliwiając zapoznanie się z aktami sprawy.
5. W trakcie wszczęcia postępowanie nie wpłynęły wnioski ani uwagi, które miałyby wpływ na redakcję niniejszej decyzji.
6. Reasumując powyższe aspekty sprawy postanowiono wydać decyzję warunkach zabudowy na realizację planowanego przedsięwzięcia.

Uzgodnienia

1. Teren, na którym ma być realizowana inwestycja w dotychczas obowiązującym miejscowym planie zagospodarowania przestrzennego gminy Skrwilno, nie był przeznaczony na inwestycje celu publicznego o których mowa w art. 39 ust. 3 pkt. 3 i art. 48 ustawy o planowaniu i zagospodarowaniu przestrzennym tj inwestycji celu publicznego o znaczeniu ponadlokalnym (krajowym, wojewódzkim i powiatowym); w związku z tym nie zachodzi potrzeba uzgodnień z art. 53 ust. 4 pkt. 10 w/w ustawy w zakresie zadań rządowych albo samorządowych,
2. Decyzja została uzgodniona zgodnie z art. 53 ust. 4 pkt. 1-9 ustawy o planowaniu i zagospodarowaniu przestrzennym w zakresach wg właściwości tj. :
 - 1) Postanowienie Kujawsko – Pomorskiego Zarządu Melioracji i Urządzeń Wodnych, 87-800 Włocławek ul. Okrzei 74; Nr TEK 7323/2946 /2007 z dnia 26 czerwca 2007 roku,
 - 2) Postanowienie Pana Mariana Szulca Dyrektora Górzniensko – Lidzbarskiego Parku Krajobrazowego z siedzibą w Górznie 87-320 Górzno ul. Leśna 12 znak: GLPK-7045-34/ 2007 z dnia 1 lipca 2007 roku,

Przedstawicielstwo
Przebieg i szczególne warunki inwestycji liniowych
NIP 64-610-42-44
64-600 Chodzież, ul. Młodska 5
skt pocz. 47, tel. (0-67) 23-22-08

Zgodność ksera z oryginałem

- stwierdzam -

Chodzież, dnia 08.05.08 r.

- 3) **Postanowienie Zarządu Dróg Powiatowych w Rypinie; 87-500 Rypin ul. Mławska 50
Nr ZDP-11/10/166 /2007 z dnia 26 czerwca 2007 roku**

Pouczenie

Niniejsza decyzja nie rodzi praw do terenu oraz nie narusza prawa własności i uprawnień osób trzecich.

Wnioskodawcy, który nie uzyskał prawa dysponowaniem gruntem przeznaczonym na cele budowlane nie przysługuje roszczenie o zwrot nakładów poniesionych w związku z otrzymaną decyzją o warunkach zabudowy terenu.

Od niniejszej decyzji służy odwołanie do Samorządowego Kolegium Odwoławczego we Włocławku ul. Kilińskiego 2, za moim pośrednictwem w terminie czternastu dni od dnia jej doręczenia.

Informacje dodatkowe

Decyzja o warunkach zabudowy terenu określa przeznaczenia terenu na określone cele, ustala zasady i sposób jego zagospodarowania i zabudowy. Nie jest decyzją pozwolenia na budowę. Pozwolenie na budowę może być wydane przez właściwy organ po spełnieniu wymogów określonych w art. 32 ust. 4 pkt. 1 i 2 Prawa budowlanego temu, kto:

- a) złoży wniosek na pozwolenie na budowę
- b) złoży stosowne oświadczenie o prawie dysponowania nieruchomością na cele budowlane

Załącznik Nr 1 do decyzji o ustaleniu lokalizacji celu publicznego
Nr 7331- 35/2007 z dnia 17 lipca 2007 roku

Otrzymują:

1. Gmina Skrwilno
ul. Rypińska 7
87-510 Skrwilno

2. a/a

WÓJT
mgr inż. Dariusz Koczyński

Do wiadomości

Otrzymują zainteresowani
wg osobnej listy (rozdzielnika)

Projekt decyzji opracowała:
mgr inż. arch. Anna Rutkowska
uprawnienia Nr 527/88 ds. plan. miejsc.
Min. Gosp. Przestrz. i Budown.
Członek Północnej Okręgowej
Izby Urbanistów Nr G-114/2002

Przedsiębiorstwo
Fryderyk-Dąbrowski-Tordtów
ul. Główna 41, 87-500 Rypin
skt. pocz. 47, tel. (0-67) 243-78-08
NIP 765 616-43-74

Zgodność ksera z oryginałem

- stwierdzam -

Chodzież, dnia 03.05.08 r

Nr 7034-1/08

Skrwilno 18. 02. 2008 r.

**Przedsiębiorstwo Produkcyjno-Usługowo-Handlowe
„PROXIMA”
ul. Młyńska 3
64-800 Chodzież**

Odpowiadając na wniosek z dnia 12 lutego 2008 roku, Zakład Gospodarki Komunalnej w Skrwilnie wyraża zgodę na przyłączenie projektowanego budynku gimnazjum w Skrwilnie do sieci kanalizacji sanitarnej, pod następującymi warunkami:

1. Zaprojektowania przyłączenia – przykanalika z rur PCV o średnicy dostosowanej do projektowanego przepływu, oraz studni rewizyjnych wg załącznika graficznego.
2. Włączenie przyłącza do istniejącej studni PCV usytuowanej na działce nr geod. 918/6, [profile podłużne i inwentaryzacja sieci są do wykorzystania w ZGK w Skrwilnie pokój nr 4].
3. Odprowadzane ścieki będą miały skład ścieków-bytowych,
4. Zabrania się wprowadzania innych nieczystości płynnych i stałych pochodzących z innej niż związanej z funkcjonowaniem gospodarstwa domowego.
5. Termin ważności warunków ustala się na okres dwóch lat, licząc od chwili ich wydania.
6. Wykonanie urządzenia oraz rozliczenia za odebrane ścieki może nastąpić po zawarciu umów:
 - a. Na wykonanie urządzenia i udział w kosztach budowy kanalizacji sanitarnej wraz z oczyszczalnią ścieków dla miejscowości Skrwilno, na ogólnych zasadach uczestnictwa w kosztach budowy. Oraz uzyskanie przez odbiorcę usług, dokumentacji technicznej wraz ze stosownym zgłoszeniem w Starostwie Powiatowym w Rypinie.
 - b. Na odprowadzanie ścieków.

7. Odpis niniejszych warunków należy włączyć do dokumentacji zgłoszenia budowy urządzeń wodno-kanalizacyjnych.

Otrzymują:

1. Adresat
2. a.a.

p.o. Kierownika
Jacek Czarski

Przedsiębiorstwo
Produkcyjno-Usługowo-Handlowe
„PROXIMA” sp. z o.o.
64-800 Chodzież, ul. Młyńska 3
skr. poczt. 47, tel. (0-67) 744 13 98
NIP 764-010-42-84

Zgodność ksera z oryginałem

- stwierdzam -

Chodzież, dnia 08.05.08..... r






Mapa sytuacyjna (do celów Ska

Obręb: SKRWILNO Arkusze nr
Gmina: Skrwilno Dz. nr 918
KERG 2516-6/2008
Mapa aktualna w zakresie zaznaczonym linią f

Projekt zagospodarowania terenu Gimnazjum w Skrwilnie ul. Biezuńska działka nr 918/6



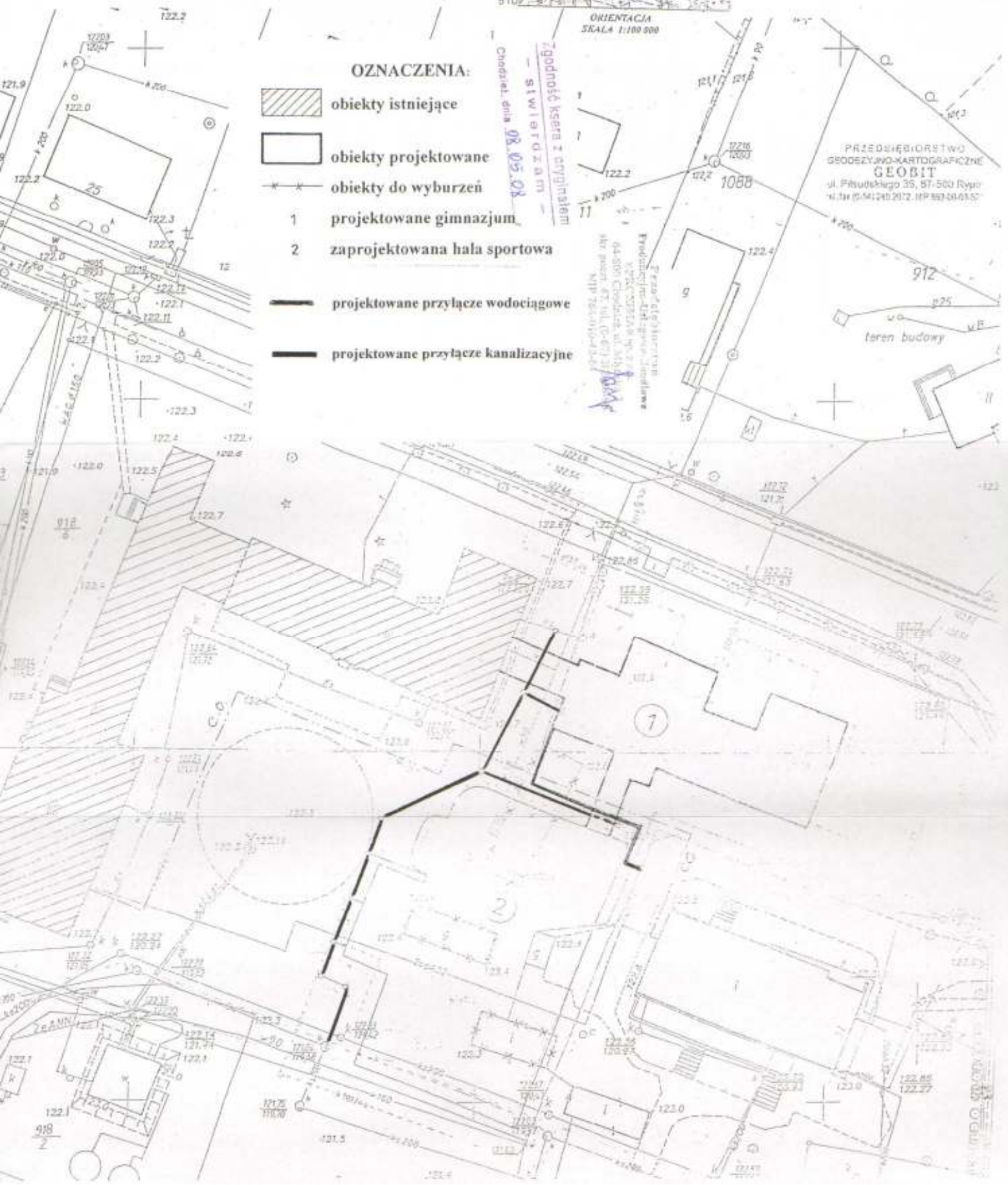
ORIENTACJA
SKALA 1:100 000

- OZNACZENIA:**
-  obiekty istniejące
 -  obiekty projektowane
 -  obiekty do wyburzeń
 - 1 projektowane gimnazjum
 - 2 zaprojektowana hala sportowa
 -  projektowane przyłącze wodociągowe
 -  projektowane przyłącze kanalizacyjne

Zgodność kwater z przynależnym
SIWIERDZIAM
Czynszowa działka 98.05.08

Pracownia Architektury i Inżynierii
Kierownik: mgr inż. Jolanta
04-800 Chodzież, ul. Słoneczna
Nr powiat. 47, ul. G-67/3
NIP 78-040-24-24

PRZEDSIĘBIORSTWO
GEODEZYJNO-KARTOGRAFICZNE
GEOBIT
ul. Piłsudskiego 35, 87-500 Bydgoszcz
tel. fax 05412402072, NIP 882-00-01-02



Nr
po
do

Zakład Gospodarki Komunalnej
w Skrwilnie
ul. Rypińska J. 87-510 Skrwilno
tel. (0-54) 270 0230 w.30, fax (0-54) 270 0234
NIP 887.14.05.172. Regon 911341575

Skrwilno, dnia 18.02.2008 r.

Nr ZGK 70330-4/08

**Przedsiębiorstwo Produkcyjno-Usługowo-Handlowe
„PROXIMA”
ul. Młyńska 3
64-800 Chodzież**

W odpowiedzi na wniosek z dnia 12 lutego 2008 r. Zakład Gospodarki Komunalnej w Skrwilnie wyraża zgodę na przyłączenie projektowanego budynku gimnazjum w Skrwilnie do sieci wodociągowej pod następującymi warunkami:

1. Włączenie do istniejącej sieci PCV ϕ 160 zlokalizowanej na działce o nr geod. 918/6 zgodnie z załącznikiem graficznym.
2. Włączenie do sieci wykonać za pomocą typowych elementów: opaskonawiertka ϕ 160 z kompletem elementów (klucz, skrzynka uliczna ϕ 120 lub ϕ 150, umocnienie betonowe, oznakowanie tabliczką informacyjną).
3. Przyłącze wykonać z rur PE o średnicy dostosowanej do projektowanego poboru wody.
4. Wodomierz o średnicy i przepływie dostosowanym do wielkości poboru wody zainstalować w pomieszczeniu zabezpieczającym układ wodomierzowy przed zamrażaniem, dostępnym dla konserwatora ZGK w Skrwilnie.
5. W układzie wodomierzowym zastosować zawory tradycyjne (nie kulowe) oraz zawór atyskażeniowy.
6. Nadzór techniczny nad wykonaniem przyłącza sprawuje ZGK w Skrwilnie. Wszystkie elementy przyłącza przed ich zakryciem podlegają odbiorowi, którego dokona upoważniony pracownik ZGK.
7. Przed przystąpieniem do użytkowania przyłącze należy zdezynfekować wodnym roztworem podchlorynu-sodu przez okres 48 godzin.
8. Przyłącze należy wykonać zgodnie z dokumentacją techniczną wykonaną w oparciu o obowiązujące normy, przepisy oraz niniejsze warunki, uzgodnioną z ZGK przed wydaniem pozwolenia na budowę.

Załączniki:

1. Mapa sytuacyjno-wysokościowa.

W.O. Kucharska
19.02.08
19.02.08
19.02.08

Przedsiębiorstwo
Produkcyjno-Usługowo-Handlowe
„PROXIMA” sp. z o.o.
64-800 Chodzież, ul. Młyńska 3
skt. poczt. 47, tel. (0-67) 270 0230
NIP 764-010-42-54

Zgodność ksera z oryginałem
- stwierdzam -
Chodzież, dnia 18.05.08 r.



3088201525/RR/247/977/271 Numer	Rypin Miejscowość	08.05.08 Data (dzień, miesiąc, rok)
------------------------------------	----------------------	--

WARUNKI PRZYŁĄCZENIA DO SIECI ELEKTROENERGETYCZNEJ ENERGI - OPERATOR SA

Oddział w Toruniu
Rejon Dystrybucji Rypin ul. Piaski 31, 87-500 Rypin

1. Przyłączany obiekt:
Nazwa: **Gimnazjum**
Adres(Nr działki): **Skrwilno ul. Biezuńska dz. 918/6 gm. Skrwilno**
2. Grupa przyłączeniowa: **V**
3. Moc przyłączeniowa: **40,0 kW**
4. Miejsce przyłączenia: **stacja transformatorowa SKRWILNO 2 (STA4-1137)
kier. szkoła 2 tor (NN 4-1137-02),
z istniejącego słupa nr 207**

5. Miejsce dostarczania energii elektrycznej:
zaciski prądowe listwy zaciskowej licznika od strony odbiorcy
6. Rodzaj przyłącza: **napowietrzny 0,4 kV**
7. Zakres prac niezbędnych do realizacji przyłączenia oraz wymagania w zakresie wyposażenia niezbędnego do współpracy z siecią:

7.1. Urządzenia WN i SN:

7.2. Stacja transformatorowa:

7.3. Urządzenia nn:

Przedsiębiorstwo
Produkcyjno-Usługowo-Handlowe
WPROCHMAK sp. z o.o.
64-800 Chodzież ul. Piaski 3
skr. pocz. 47, tel. (0-67) 222-498
NIP 764-010-42-04

Zgodność ksera z oryginałem
- stwierdzam -
Chodzież, dnia 08.05.08

- Istniejące przyłącze typu AsXS_n 4x25mm² wymienić na napowietrzny przewód izolowany typu AsXS_n 4x50mm²
Istniejące złącze napowietrzne typu ZN-1TL wymienić na złącze ZN-2TL
Istniejące zabezpieczenie na Halę Sportową typu WTN-00gF 3x63A przenieść do projektowanego złącza ZN-2TL
Z projektowanego złącza ZN-2TL wykonać zasilanie zalicznikowe obiektu
Istniejące przewody od stacji transformatorowej do słupa nr 207 typu AL 4x25mm² wymienić na napowietrzny przewód izolowany typu AsXS_n 4x50mm²
Zabezpieczenie obwodu nr NN 4-1137-02 w stacji zwiększyć do 160A
- 7.4. Wyposażenie urządzeń, instalacji lub sieci, niezbędne do współpracy z siecią, do której instalacje lub sieci są przyłączane:
sieć/instalację odbiorczą należy wykonać zgodnie z obowiązującymi przepisami
 - 7.5. Zabezpieczenie sieci przed zakłóceniami elektrycznymi powodowanymi przez urządzenia, instalacje lub sieci wnioskodawcy:
urządzenia i instalacje Odbiorcy nie mogą powodować zakłóceń w sieci
 - 7.6. Dostosowanie przyłączanych urządzeń, instalacji lub sieci do systemów sterowania dyspozytorskiego:
nie jest wymagane
8. Wymagany stopień skompensowania mocy bierniej:

ENERGA - OPERATOR SA
ul. Marynarki Polskiej 130, 80-557 Gdańsk, tel.: +48 58 347 30 11, faks +48 58 301 01 52, www.energa.pl, centrala@energa.pl
Bank Handlowy w Warszawie, nr konta: 98 1030 1508 0000 0005 0393 6003, NIP: 581-000-11-90, Regon 190275904
Sąd Rejonowy w Gdańsku-Północ w Gdańsku, VII Wydział Gospodarczy Rejestru Sądowego, KRS 0000033455, Kapitał zakładowy/wpłacony
603 301 400 zł.

ENERGA - OPERATOR SA Oddział w Toruniu
Rejon Dystrybucji Rypin, ul. Piaski 31, 87-500 Rypin, tel.: +48 54 280 10 10, faks: +48 54 280 24 37, www.torun.energa.pl,
nr MBK S.A. 1 0/Torun, nr konta: 69 1030 1506 0000 0000 5003 3670, NIP 581-000-11-90, Regon 190275904

$tg(\phi) = 0,4$ - rozliczenie w strefach zgodnie z grupą
taryfową wybraną przez klienta

9. Wymagania dotyczące układu pomiarowo-rozliczeniowego i systemu pomiarowo-rozliczeniowego:

9.1. Miejsce zainstalowania: **napowietrzne złącze zintegrowane typu ZN-2TL**

9.2. Rodzaj i prąd znamionowy oraz miejsce usytuowania zabezpieczenia przedlicznikowego / głównego:
typ: **WTN00gF** wartość: **63 A**,

9.3. Sposób pomiaru: **bezpośredni**

9.4. Liczniki: **licznik energii czynnej 3-fazowy, 1-strefowy**

9.5. Przystosowanie układu pomiarowo-rozliczeniowego do systemów zdalnego odczytu danych pomiarowych
a) **nie wymagane**

9.6. Wymagania dodatkowe: **Taryfa: C**

a) Urządzenia pomiarowe winny być osłonięte i przystosowane do opłombowania.

b) Wymagania techniczne dla układów transmisji danych pomiarowych określone są w Instrukcji Ruchu i Eksploatacji
Dystrybucyjnej ENERGI - OPERATOR SA

c) Inne:

10. Dane dotyczące sieci oraz parametry w zakresie elektroenergetycznej automatyki zabezpieczeniowej
i systemowej

10.1. Dotyczy sieci do 1 kV:

a) Układ sieci **TN-C**

b) Napięcie znamionowe sieci **0,4 kV**

c) Maksymalny prąd zwarciovowy w sieci **20390 A** (rzeczywistą wartość prądu zwarciovowego oblicza projektant.)

d) System ochrony od porażeń **samoczynne wyłączenie zasilania**

10.2. Inne: -

11. Dane znamionowe urządzeń, instalacji i sieci oraz dopuszczalne graniczne parametry ich pracy

12. Inne ustalenia:

Dotyczy projektu budowlanego:

* **pełny projekt budowlany**

Dotyczy współpracy ruchowej:

* **nie jest wymagana**

Dotyczy umowy przyłączeniowej:

*

Dotyczy przyłącza tymczasowego do zasilania placu budowy:

*

13. Użytkowane urządzenia elektryczne powinny spełniać wymagania określone w obowiązujących przepisach
dotyczących kompatybilności elektromagnetycznej.

14. Przy realizacji niniejszych warunków przyłączenia należy uwzględnić wymagania określone w Instrukcji Ruchu
i Eksploatacji Sieci Dystrybucyjnej obowiązującej na terenie działania ENERGI - OPERATOR SA.

15. Standardy jakościowe energii elektrycznej określa Rozporządzenie Ministra Gospodarki i Pracy z dnia 4 marca
2007r (Dz. U. Nr 2007r).

ENERGA - OPERATOR SA nie zapewnia bezprzerwowej dostawy energii do sieci elektroenergetycznej dla
obiektu. Należy liczyć się z możliwością przerw w dostawie energii elektrycznej. Bezprzerwową dostawę energii
elektrycznej można zapewnić jedynie poprzez zainstalowanie własnego źródła energii (np. agregatu
prądowłórczego, urządzenia UPS, itp.) po uprzednim uzgodnieniu warunków jego instalacji z ENERGA -
OPERATOR SA Oddział w Toruniu.

16. Zawarcie umowy o przyłączenie stanowi podstawę do rozpoczęcia realizacji prac projektowych i
budowlano-montażowych, na zasadach określonych w tej umowie. Projekt umowy o przyłączenie stanowi
załącznik do niniejszych warunków.

17. Warunki przyłączenia są ważne 2 lata od dnia ich określenia.

Przedsiębiorstwo
Produkcjno-Usługowo-Handlowe
MPECIBS S.A. sp. z o.o.
64-305 Cieszków, ul. Młyńska 3
skt. pocz. 47, tel. (0-67) 24-22-98
NIP 764-010-42-64

Technik ds. Rozwoju
Wojciech Krzykański

Z URZĘDU GMINY SKRWILNO
KOSZALIŃSKIEGO POWIATU

Maria Wójska
Maria Wójska

Zatwierdził

Opracował
tel. (054) 255 11 78

Otrzymują: 1) Wnioskodawca: URZĄD GMINY SKRWILNO 87-510 SKRWILNO ul. RYPIŃSKA 7/

Przedsiębiorstwo
Produkcyjno-Usługowo-Handlowe
"PRONETA" sp. z o.o.
64-800 Chodzież, ul. Ryńska 3
skr. poczt. 47, tel. (5-0) 702-18-98
NIP 764-010-22-84

Zgodność ksera z oryginałem
- stwierdzam -
Chodzież, dnia 08.05.08

Chodzież, dnia 08.05.08

Powiatowy Ośrodek Dokumentacji
 Geodezyjnej i Kartograficznej
 w Rypinie
 ul. Dworцова 9, 87-800 Rypin
 tel. 882.13.46.814, fax 78.511230 2953

Rypin, dnia 29.02.2008r.

OPINIA NR 69/2008

dotycząca uzgodnienia dokumentacji projektowej.

**Przedmiot uzgodnienia: Lokalizacja przyłącza wodociągowego,
kanalizacyjnego, ciepłego oraz energetycznego**

Dla: Gmina Skrwilno

Na zlecenie z dnia: 20.02.2008 r.
Data wpływu zlecenia do Zespołu: 22.02.2008 r.

Zespół Uzgadniania Dokumentacji Projektowej uzgadnia lokalizację
urządzenia-objektu położonego:

**Skrwilno, ul. Biezuńska, dz.nr. 918/6, lokalizacja wg . projektu zagospodarowania działki
Powiat Rypiński, woj. kujawsko-pomorskie.**

na podstawie § 8 i § 10 Rozporządzenia Ministra Rozwoju Regionalnego i Budownictwa
z 02 kwietnia 2001r. (Dz. U. z 2001r. nr 38), poz.455.

**UZGODNIENIE WAŻNE TRZY LATA OD DATY UZGODNIENIA WRAZ Z ZAŁĄCZNIKIEM
MAPOWYM W SKALI 1: 500 – 1 arkusz mapy.**

Uwagi i zalecenia:

- 1.Roboty prowadzić w sposób wykluczający uszkodzenie lub usunięcie znaków geodezyjnych.
- 2.Obiekty budowlane wymagające pozwolenia na budowę podlegają geodezyjnemu wyznaczeniu w terenie , a po ich wybudowaniu geodezyjnej inwentaryzacji powykonawczej , obejmującej ich położenie na gruncie.
- 3.Inwestor i wykonawca robót winien prowadzić roboty w sposób wykluczający możliwości powstania awarii lub uszkodzenia sieci oraz armatury branżowej.
- 4.Uzgodnienie lokalizacji warunkuje zatwierdzenie projektu budowlanego i wydania pozwolenia na budowę przez właściwy terenowo organ administracji architektoniczno - budowlanej , natomiast nie rozstrzyga rozwiązań urbanistyczno-architektonicznych oraz technicznego projektu.
- 5.Nieprzestrzeganie uwag i zaleceń ZUDP podlega sankcjom wynikającym z art.48 pkt.6 ustawy z 17 maja 1989 roku " Prawo Geodezyjne i Kartograficzne " (Dz.u.nr.30.poz.163).

K/O

- 1.Zleceniodawca: 2 egz. proj. zagosp.
- 2.ZUD a/a 1 egz. proj. zagosp.

Przedsiębiorstwo
Produkcjno-Usługowo-Zamiatowe
WPKONSTA s.p.a.
64-800 Chodzież, ul. Miłocińska 1
skt. pocz. 47, tel. (0-67) 246 23 58
NIP 764-010-02-84

KIEROWNIK
Powiatowego Ośrodka Dokumentacji
Geodezyjnej i Kartograficznej w Rypinie

mgr inż. Tomasz Sugalski

Zgodność ksera z oryginałem

- stwierdzam -

Chodzież, dnia 08.05.08 r.

OŚWIADCZENIE PROJEKTANTA

Stosownie do zapisów art. 20 ust. 4 ustawy z dnia 7 lipca 1994 r. – Prawo Budowlane (tekst jedn. Dz.U. z 2003 r. nr 207 poz. 2016 z późniejszymi zmianami) **oświadczam, iż projekt budowlany:**

dla Gminy Skrwilno

pn. Budynek gimnazjum w Skrwilnie przy ul. Biezuńskiej

został sporządzony zgodnie z obowiązującymi przepisami i zasadami wiedzy technicznej.

MAREK TYCZKOWSKI
mgr inż. budownictwa lądowego
upr. § 5 ust. 1 p. 1, § 8 ust. 3,
§ 13 ust. 1 p. 2

mgr inż. arch. Justyna Kubiś
Upr. budowlane do projektowania
w specjalności architektonicznej
bez ograniczeń
nr ewid. NN-834/65000

mgr inż. arch. Małgorzata Łapińska
uprawnienia budowlane do projektowania
bez ograniczeń w specjalności architektonicznej
nr ewidencyjny NN-8345/437/81

.....
(podpis składającego oświadczenie z pieczęcią imienną)

(pieczęć)

Nr NN-8345/276/81



DECYZJA O STWIERDZENIU PRZYGOTOWANIA ZAWODOWEGO

do pełnienia samodzielnych funkcji technicznych w budownictwie

Na podstawie § 4 ust. 1 i 2, § 7 i § 13 ust. 1 pkt 1 lit. a rozporządzenia Ministra Gospodarki Terenowej i Ochrony Środowiska z dnia 20 lutego 1975 r. w sprawie samodzielnych funkcji technicznych w budownictwie (Dz.U. Nr 8, poz. 46) stwierdza się, że:

Obywatel(ka) Tadeusz TYLKA
(imię i nazwisko)

mgr inż. arch.
(tytuł naukowy - zawodowy)

urodzony(ą) dnia 2 października 1951 r. w Żninie

posiada przygotowanie zawodowe upoważniające do wykonywania samodzielnej funkcji

projektanta
(rodzaj funkcji)

w specjalności architektonicznej
(rodzaj specjalności techniczno-budowlanej)

w zakresie pełnym

(specjalizacja zawodowa)

Przedsiębiorstwo
Produkcyjno-Usługowo-Handlowe
»PROKIMA« sp. z o.o.
64-300 Chodzież, ul. Młyńska 3
skr. poczt. 47, tel. (0-67) 28-18-98
NIP 764-010-42-64

godność ksera z oryginału

- stwierdzam -

Chodzież, dnia 08.05.08

Obywatel(ka) Tadeusz Tylka jest upoważniony(a) do:

(imię i nazwisko)

- 1/ sporządzenia projektów w zakresie rozmiarów:
 - a/ architektonicznych wszelkich obiektów budowlanych
 - b/ konstrukcyjno-budowlanych obiektów budowlanych w budownictwie osób fizycznych, z wyłączeniem konstrukcji fundamentów głębokich i trudniejszych konstrukcji statycznie niewyznaczalnych,
- 2/ w budownictwie osób fizycznych - do kierowania, nadzorowania i kontrolowania budowy, kierowania i kontrolowania wytwarzania konstrukcyjnych elementów budowlanych oraz oceniania i badania stanu technicznego obiektów budowlanych z wyłączeniem konstrukcji fundamentów głębokich i trudniejszych konstrukcji statycznie niewyznaczalnych.

Od niniejszej decyzji przysługuje stronie prawo wniesienia odwołania do Ministra Administracji, Gospodarki Terenowej i Ochrony Środowiska za pośrednictwem Wojewody Piłskiego w terminie 14 dni od dnia doręczenia decyzji.

Otrzymuje:

Ob. Tadeusz TYLKA
ul. Boh. Stalingrada 23/00
64-800 Piła

Z UR. WOJEWODY

[Podpis]
Z-CA DYREKTORA
Wojewódzkiego Biura Technicznego
Z-ca Głównego Architekta



Przedsiębiorstwo
Produkcyjno-Usługowo-Handlowe
»PRONIMA« sp. z o.o.
64-800 Chodzież, ul. Młocińska 3
skr. poczt. 47, tel. (0-67) 744498
NIP 764-010-42-64

m. p.

godność ksera z oryginału
- stwierdzam -

Chodzież, dnia 08.05.08
(podpis i pieczęć)



**IZBA ARCHITEKTÓW
RZECZYPOSPOLITEJ POLSKIEJ**

**WIELKOPOLSKA OKRĘGOWA IZBA ARCHITEKTÓW
OKRĘGOWA RADA IZBY**

L.dz. 73/WP-OIA/2008

Poznań, dnia 07.01.2008r.

Zaświadcza się, że Pan

mgr inż. arch. Tadeusz Tylka

posiadający uprawnienia do pełnienia samodzielnych funkcji technicznych w budownictwie w specjalności architektonicznej bez ograniczeń nr NN-8345/474/81 wydane dnia 22 grudnia 1981r. przez Urząd Wojewódzki w Pile jest wpisany na listę członków Wielkopolskiej Okręgowej Izby Architektów pod numerem **WP – 0334**.

Zaświadczenie ważne do dnia 30 czerwca 2008 roku.


arch. **GRZEGORZ CENCEK**
SEKRETARZ
WIELKOPOLSKIEJ
OKRĘGOWEJ RADY IZBY ARCHITEKTÓW

Przedsiębiorstwo
Produkcjno-Usługowo-Handlowe
»PILCZYŃSKA« sp. z o.o.
64-800 Chodzież, ul. Młyńska 3
skrz. poczt. 47, tel. 10-671 22 00, 10-671 22 08
NIP 764-010-42-24

Zgodność ksera z oryginałem
- stwierdzam -
Chodzież, dnia 08.05.08

Nr UAN-8345/1294/68/69

URZĄD



DECYZJA O STWIERDZENIU PRZYGOTOWANIA ZAWODOWEGO

do pełnienia samodzielnych funkcji technicznych w budownictwie

Na podstawie § 6 ust. 3 i § 13 ust. 1 pkt 2 lit. -

rozporządzenia Ministra Gospodarki Terenowej i Ochrony Środowiska z dnia 20 lutego 1975r. w sprawie samodzielnych funkcji technicznych w budownictwie (Dz. U. Nr. 8, poz. 46)

stwierdza się, że:

Obywatel(ka) Marek TYCZKOWSKI
imię i nazwisko

register inżynier budownictwa lądowego
tytuł naukowy - zawodowy

urodzony (w dniu) 24 kwietnia 1947 w Łodzi

posiada przygotowanie zawodowe uprawniające do wykonywania samodzielnych funkcji

projektanta
rodzaj funkcji

w specjalności konstrukcyjno - budowlanej
rodzaj specjalności technicznej-budowlanej

w zakresie pełnym
specjalizacja zawodowa

Przedsiębiorstwo
Produkcyjno-Usługowo-Handlowe
»PRONIMA« sp. z o.o.
64-800 Chodzież, ul. Miłczyńska 3
skr. poczt. 47, tel. (0-67) 22-23-08
NIP 764-010-82-84

Zgodność ksera z oryginałem
- stwierdzam -

Chodzież, dnia 08.05.08

- 1/ sporządzania projektów w zakresie rozwiązań konstrukcyjno -
budowlanych budynków oraz innych budowli z wyłączeniem
linii, węzłów i stacji kolejowych, dróg oraz lotniskowych
dróg startowych i manipulacyjnych, mostów, budowli hydro-
technicznych i melioracji wodnych,
- 2/ sporządzania w budownictwie osób fizycznych projektów
w zakresie rozwiązań architektonicznych :
- a/ budynków inwentarskich i gospodarczych,
adaptacji projektów typowych i powtarzalnych
innych budynków oraz sporządzania planów zagospodaro-
wania działki związanych z realizacją tych budynków,
 - b/ budowli nie będących budynkami.

Od niniejszej decyzji przysługuje stronie prawo
wniesienia odwołania do Ministra Gospodarki Przestrzennej
i Budownictwa za pośrednictwem Głównego Architekta Wojewódzkiego
w Pile w terminie 14 dni od dnia otrzymania decyzji.

Otrzymuje:

Ob. Marek TYCZKOWSKI
Al. Marcinkowskiego 36
64-820 Szamocin


mgr inż. arch. Andrzej Oleszak



podpis i pieczęć

Przedsiębiorstwo
Produkcyjno-Usługowo-Handlowe
»PRONIMA« sp. z o.o.
64-800 Chodzież, ul. Młyńska
skr. pocz. 47, tel. (0-67) 25-258-38
NIP 764-010-22-84

Zgodność ksera z oryginałem

- stwierdzam -

Chodzież, dnia 08.05.08



P O L S K A
I Z B A
I N Ż Y N I E R Ó W
B U D O W N I C T W A

7

Poznań, 2008-01-15

ZAŚWIADCZENIE

Pan/Pani **Marek Tyczkowski**

miejsce zamieszkania **al. Marcinkowskiego 36**
64-820 Szamocin

jest członkiem Wielkopolskiej Okręgowej Izby Inżynierów
Budownictwa o numerze ewidencyjnym **WKP/BO/5299/01**

i posiada wymagane ubezpieczenie od odpowiedzialności
cywilnej.

Niniejsze zaświadczenie jest ważne od dnia **2008-01-01**

do dnia **2008-06-30**

Wiceprzewodniczący
Wielkopolskiej Okręgowej
Izby Inżynierów Budownictwa
dr inż. Jacek Skarżewski

Wielkopolska Okręgowa Izba Inżynierów Budownictwa
ul. H. Wieniawskiego 5/9, 61-712 Poznań, tel./fax 061 854 2014, 061 854 2011
e-mail: wkp@piib.org.pl

Przedsiębiorstwo
Produkcyjno-Usługowo-Handlowe
»PROXIMA« sp. z o.o.
64-800 Chodzież, ul. Miłostki 3
skt. poczt. 47, tel. (0-67) 260 26 08
NIP 764-010-42-94

Zgodność ksera z oryginałem

- stwierdzam -

Chodzież, dnia **08.05.08**

Nr NN-5345/437/81



DECYZJA O STWIERDZENIU PRZYGOTOWANIA ZAWODOWEGO

do pełnienia samodzielnych funkcji technicznych w budownictwie

Na podstawie § 4 ust. 1, 2 i § 7 i § 13 ust 1 pkt 1 lit

rozporządzenia Ministra Gospodarki Terenowej i Ochrony Środowiska z dnia 20 lutego 1975 r.
w sprawie samodzielnych funkcji technicznych w budownictwie (Dz.U. Nr 8, poz. 46) stwierdza się, że:

Obywatel(ka) Małgorzata L. A P I Ń S K A
(imię i nazwisko)

inżynier architekt
(tytuł naukowy - zawodowy)

urodzony(a) dnia 10 maja 19 50 r. w Pile

posiada przygotowanie zawodowe upoważniające do wykonywania samodzielnej funkcji

projektanta
(rodzaj funkcji)

w specjalności architektonicznej
(rodzaj specjalności techniczno-budowlanej)

w zakresie

(specjalizacja zawodowa)

Przedsiębiorstwo
Produkccyjno-Usługowo-Handlowe
»PRONIMA« sp. z o.o.
64-800 Chodzież, ul. Miłkowska 3
skr. poczt. 47, tel. (0-67) 243 25 98
NIP 764-010-42-84

Zgodność ksera z oryginałem

- stwierdzam -

Chodzież, dnia 08.05.81 r.

Obywatel(ka) Małgorzata L A P I Ń S K A jest upoważniony(a) do
(imię i nazwisko)

1. sporządzania projektów w zakresie rozwiązań:
 - a/ architektonicznych wszelkich obiektów budowlanych
 - b/ konstrukcyjno - budowlanych obiektów budowlanych w budownictwie osób fizycznych, z wyłączeniem konstrukcji fundamentów głębokich i trudniejszych konstrukcji statycznie niewyznaczalnych,
2. w budownictwie osób fizycznych - do kierowania, nadzoru i kontrolowania budowy, kierowania i kontrolowania wytwarzania konstrukcyjnych elementów budowlanych oraz oceniania i badania stanu technicznego obiektów budowlanych z wyłączeniem konstrukcji fundamentów głębokich i trudniejszych konstrukcji statycznie niewyznaczalnych.

Od niniejszej decyzji przysługuje stronie prawo wniesienia odwołania do Ministra Administracji, Gospodarki Terenowej i Ochrony Środowiska za pośrednictwem Wojewody Piłskiego w terminie 14 dni od daty doręczenia decyzji.

Otrzymuje:

Ob. Małgorzata Lapińska
ul. Bydgoska 57b/5
65-920 P i ł a

Z UP. WOJEWODY

mgr inż. arch. Eugeniusz De
Naczelnik D. i G. Wojewódz. Zarz.
GŁÓWNY ARCHITECT WOJEWÓDZTWA



Przedsiębiorstwo
Produkcjno-Usługowo-Handlowe
»PRONIMA« sp. z o.o.
64-800 Chodzież, ul. Młocińska
skr. poczt. 47, tel. (0-67) 280898
NIP 764-010-42-84
m. p.

Zgodność ksera z oryginałem

- stwierdzam -

Chodzież, dnia 08.05.08



**IZBA ARCHITEKTÓW
RZECZYPOSPOLITEJ POLSKIEJ**

**WIELKOPOLSKA OKRĘGOWA IZBA ARCHITEKTÓW
OKRĘGOWA RADA IZBY**

L.dz. 121/WP-OIA/2008

Poznań, dnia 10.01.2008r.

Zaświadcza się, że Pani

mgr inż. arch. Małgorzata Łapińska

posiadająca uprawnienia do pełnienia samodzielnych funkcji technicznych w budownictwie w specjalności architektonicznej bez ograniczeń nr NN-8345/437/81 wydane dnia 27 kwietnia 1981r.

przez Urząd Wojewódzki w Pile jest wpisana na listę członków Wielkopolskiej Okręgowej Izby Architektów pod numerem **WP – 0309**.

Zaświadczenie ważne do dnia 31 grudnia 2008 roku.


arch. GRZEGORZ CENCEK
SEKRETARZ
WIELKOPOLSKIEJ
OKRĘGOWEJ RADY IZBY ARCHITEKTÓW

Przedsiębiorstwo
Produkcyjno-Usługowo-Handlowe
»PROXIMA« sp. z o.o.
64-800 Chodzież, ul. Miłkowska 3
skr. poczt. 47, tel. (0-67) 263-2898
NIP 764-010-42-84

Zgodność ksera z oryginałem

- stwierdzam -

Chodzież, dnia 08.05.08