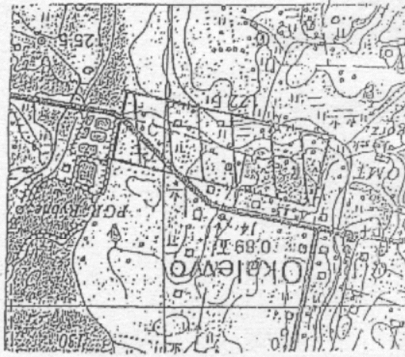


**PROJEKT ZAGOSPODAROWANIA DZIAŁKA NR 1115/9
POŁOŻONEJ W MIEJSC. OKALEWO OBRĘB EWIDENCYJNY
OKALEWO, GM. SKRWILNO**

ina Skrwilno
wiat rypinski
- kujawsko-pomorskie
sze 356.144.081, 083, 084



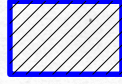
INWESTOR:

Gmina Skrwilno

ul. Rypńska 7, 87-510 Skrwilno

OZNACZENIA:

ISTNIEJĄCY BUDYNEK PALACOWY




CZĘŚĆ BUDYNKU PALACU
OBJĘTA ZAKRESEM OPERACJANIA



ISTNIEJ. DROGA DOJAZDOWA



GRANICA DZIAŁKI



Wzrostki projektowanej inwestycji/brak służebności gruntowych
działek uwidocznione na mapie wkręcone zostały wg stanu prawnego nieruchomości

GEODETA UPRAWNIONY
PIOTR BORUCH
RYPIN ul. Nowy Rynek 1
Świadectwo MGPIB nr 11345

Nie wykucza się istnienia w terenie
innych - niż wykazanych na niniejszej
mapie - urządzeń podziemnych, które nie
były zgłoszone do inwentaryzacji lub
o których brak jest informacji w insty-
tucjach branżowych

STAROSTWO POWIATOWE W RYPINIE
Powiatowy (Kartograficzny) Geodeta
Kartograficzny i Kartograficzny
W obszarze oznaczonym na
dokumencie z pomiaru 9/2013/10/10
dokonano aktualizacji danych i
dokumenty z pomiaru 9/2013/10/10
do zrzutu w dniu 08/2013
MAPA STUŻY DO CELÓW PROJEKTOWYCH
Projektowana działka znajduje się w granicach
powyższych i nie jest objęta żadnymi
Wykonawca prac geodezyjnych

mgr inż. Tomasz Sugalski
Geodeta Powiatowy
Kierownik Wydziału Geodezji
Kartograficznej, Katastru i Nieruchomości

Inwestycja: "Remont Palacu w Okalewie - adaptacja pomieszczenia na potrzeby Regionalnej Izby Historycznej - działka nr 1115/9 obręb Okalewo gmina Skrwilno"	
Adres: OKALEWO - działka nr 1115/9	obrub Okalewo gmina Skrwilno
Inwestor: Gmina Skrwilno	ul. Rypńska 7, 87-510 Skrwilno
Projektant: mgr inż. Malgorzata Godek	spec.konstrukcyjno-budowlana
Podpis: UAN-NB-8386-5/96/87WK	
Nazwa rys: PROJEKT ZAGOSPODAROWANIA DZIAŁKA NR 1115/9 POŁOŻ. W MIEJSC. OKALEWO obręb. ewidencyj. OKALEWO	
Skala: 1:1000	Data: 04.04.2017
Nr rys. 1	

Starostwo Powiatowe w Rypinie
Powiatowy (Kartograficzny) Geodeta
Kartograficzny i Geodeta
Ujednolicono usytuowane sieci uzbrojenia terenu podlega wyliczeniu i geodezji
Wzrostki projektowanej inwestycji/brak służebności gruntowych
działek uwidocznione na mapie wkręcone zostały wg stanu prawnego nieruchomości

Starostwo Powiatowe w Rypinie
Powiatowy (Kartograficzny) Geodeta
Kartograficzny i Geodeta
Ujednolicono usytuowane sieci uzbrojenia terenu podlega wyliczeniu i geodezji
Wzrostki projektowanej inwestycji/brak służebności gruntowych
działek uwidocznione na mapie wkręcone zostały wg stanu prawnego nieruchomości

mgr inż. Tomasz Sugalski
Geodeta Powiatowy
Kierownik Wydziału Geodezji
Kartograficznej, Katastru i Nieruchomości

06-06-2014
06-06-2014

